

RAPPORT DE CONSULTATION

CONSULTATION SUR LE PLAN
D'ACTION DE LA BIODIVERSITÉ
2024-2028

TABLE DES MATIÈRES

PRÉSENTATION

- 3 [Contexte de la consultation](#)
- 4 [À propos de Cocoriko](#)
- 5 [À propos de ce rapport](#)
- 6 [Note méthodologique concernant la popularité des propositions](#)

I CLASSEMENT GLOBAL PAR THÉMATIQUE

II RÉSUMÉ DES PROPOSITIONS PAR THÉMATIQUE

- II-1 Pour mieux vous connaître
- II-1 Vision en matière de biodiversité
- II-3 Orientation 1 - Protection, conservation et restauration des milieux naturels
- II-3 Orientation 2 - Réduction des menaces qui pèsent sur la biodiversité
- II-4 Orientation 3 - Intégration de pratiques municipales exemplaires pour préserver la biodiversité
- II-5 Orientation 4 - Implication de la communauté et partage des connaissances
- II-7 Carte interactive

III RÉSULTATS DÉTAILLÉS (PROPOSITIONS)

- III-A Pour mieux vous connaître
- III-B Vision en matière de biodiversité
- III-C Orientation 1 - Protection, conservation et restauration des milieux naturels
- III-D Orientation 2 - Réduction des menaces qui pèsent sur la biodiversité
- III-E Orientation 3 - Intégration de pratiques municipales exemplaires pour préserver la biodiversité
- III-F Orientation 4 - Implication de la communauté et partage des connaissances
- III-G Carte interactive

IV RÉSULTATS DÉTAILLÉS (QUESTIONS)

- IV-A Pour mieux vous connaître
- IV-B Vision en matière de biodiversité
- IV-C Orientation 1 - Protection, conservation et restauration des milieux naturels
- IV-D Orientation 2 - Réduction des menaces qui pèsent sur la biodiversité
- IV-E Orientation 3 - Intégration de pratiques municipales exemplaires pour préserver la biodiversité
- IV-F Orientation 4 - Implication de la communauté et partage des connaissances
- IV-G Carte interactive

V CONCLUSION

CONTEXTE DE LA CONSULTATION

La Ville de Gatineau souhaite mettre en œuvre un Plan d'action de la biodiversité ayant pour objectif de faire connaître, préserver et restaurer la biodiversité et les milieux naturels sur son territoire, en impliquant l'ensemble des acteurs concernés.

Ce plan d'action vise à protéger 30% des terres et des milieux aquatiques d'ici 2030 tel qu'adopté dans le cadre mondial de la biodiversité (COP15).

Ce premier plan d'action aura une durée de 4 ans et sera mis en œuvre pour la période 2024 à 2028.

En prévision de l'élaboration du Plan d'action de la biodiversité, une activité de consultation en ligne ainsi que des groupes de discussion formels ont été réalisés en 2022. Ces activités de participation publique ont permis de connaître les idées des diverses parties prenantes sur leur contribution potentielle à la préservation de la biodiversité en plus de récolter de l'information sur ce qu'ils font déjà pour la biodiversité.

La démarche de consultation publique s'est poursuivie en 2023 pour valider et bonifier les orientations, les objectifs et les actions proposées par la Ville.

Ainsi, le plan d'action devrait comporter les orientations suivantes :

- Protection, conservation et restauration des milieux naturels;
- Réduction des menaces qui pèsent sur la biodiversité;
- Intégration de pratiques municipales exemplaires pour préserver la biodiversité;
- Implication de la communauté et partage de connaissances;
- Suivi et reddition de compte.

Quatre processus de consultation étaient prévus pour soutenir l'élaboration du Plan d'action de la biodiversité en 2023 :

1. Consultation en ligne via une plateforme interactive
2. Quatre ateliers citoyens dans les différents secteurs de la Ville
3. Rencontres avec des groupes ciblés (promoteurs immobiliers, jeunes)
4. Sondage scientifique auprès de la population

Ce rapport présente les résultats de la consultation en ligne sur le Plan d'action de la biodiversité, s'étant déroulée du 17 mai au 7 juin 2023.

À PROPOS DE COCORIKO

Cocoriko est une plateforme Web servant à engager, consulter et mieux comprendre le niveau de support de sa communauté face à diverses propositions. C'est un outil de collaboration qui est donc axé sur des propositions d'idées, d'actions et de projets.

Cocoriko se distingue des sondages et des consultations en personne par sa structure unique qui favorise les échanges constructifs tout en allant chercher une plus grande participation, et surtout, des données plus précises et pertinentes pour la prise de décision.

Afin de simplifier le processus participatif pour les citoyens, toutes les propositions émises dans le cadre de la consultation ont le même format: une proposition, un court texte explicatif, et un choix de quatre réponses allant de "totalement en accord" à "totalement en désaccord".

Une fois la prise de position faite sur une proposition, les participants sont invités à répondre à deux sous-questions : l'échelle « ça me semble réalisable » (j'y crois) et l'échelle « je le souhaite vraiment » (j'y tiens). Ces deux dimensions supplémentaires mesurent l'attachement émotionnel à la proposition, qui permet ainsi d'établir le niveau de support de la communauté, qui est une mesure allant au delà du simple niveau d'accord. La plateforme permet également de poser des questions à choix de réponses qui permet de récolter de l'information sur les actions prioritaires à mettre en œuvre.

Finalement, les participants sont invités à commenter chaque proposition ou question. Ces commentaires apportent une valeur qualitative au projet de consultation et aident ainsi à interpréter la position des participants. Il arrive fréquemment que les opinions des personnes les plus "vocales" prennent plus de place dans une consultation. Par contre, ces personnes ne représentent pas toujours l'opinion de la majorité du groupe. C'est pourquoi Cocoriko met aussi en relation les résultats des votes avec le nombre de commentaires reçus en faveur ou en à l'encontre d'une proposition. Nous obtenons ainsi des données quantitatives objectives sur l'opinion de l'ensemble des participants, tout en sachant si une minorité semble plus vocale face à un sujet donné.

À PROPOS DE CE RAPPORT

Ce rapport présente les résultats de la consultation en ligne via la plateforme Cocoriko "Consultation sur le Plan d'action de la biodiversité 2024-2028".

Le rapport comporte 4 sections:

- Section I **Classement global par thématique**
Présente le classement global des propositions par thématique
- Section II **Résumé des propositions par thématique**
Comprend le résumé des propositions, regroupées par thématique et triées par niveau de support de la communauté.
- Section III **Résultats détaillés**
et IV
Affiche les statistiques détaillées, ainsi qu'un sommaire des commentaires pour chacune des questions et propositions.

Thématiques

- A) Pour mieux vous connaître
- B) Vision en matière de biodiversité
- C) Orientation 1 - Protection, conservation et restauration des milieux naturels
- D) Orientation 2 - Réduction des menaces qui pèsent sur la biodiversité
- E) Orientation 3 - Intégration de pratiques municipales exemplaires pour préserver la biodiversité
- F) Orientation 4 - Implication de la communauté et partage des connaissances
- G) Carte interactive

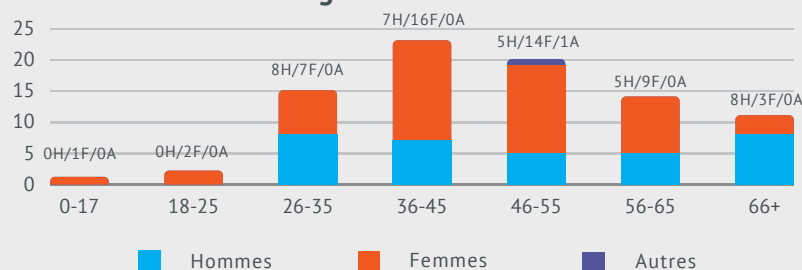
SOMMAIRE

7 Thématique(s)	86 Participant(s)	97% Niveau d'accord moyen (totalement ou plutôt en accord) sur l'ensemble des propositions
14 Question(s)	732 Vote(s)	
7 Propositions (Ville)	59 Commentaire(s)	
30 Propositions (Citoyens)		

Distribution selon le genre



Distribution selon l'âge



NOTE MÉTHODOLOGIQUE CONCERNANT LA POPULARITÉ DES PROPOSITIONS

Les propositions déjà présentes sur la plateforme au moment du lancement de la consultation ainsi que les premières propositions effectuées ont été avantagées ayant reçu une plus grande visibilité. Considérant que les personnes visitant la plateforme n'ont pas tendance à revenir une fois qu'elles se sont exprimées, les propositions effectuées plus tardivement ont reçu moins de votes. Ce paramètre doit donc être pris en compte dans l'interprétation des résultats.

SECTION I

CLASSEMENT GLOBAL PAR THÉMATIQUE

SECTION I

CLASSEMENT GLOBAL PAR THÉMATIQUE

Un pointage a été attribué à toutes les propositions (originales et citoyennes). Ce pointage correspond au nombre de votes total auquel on additionne un montant correspondant aux moyennes "J'y crois" et "J'y tiens" sur 10, multiplié par la cote d'accord (+2 points par vote totalement en accord, +1 par vote en accord, -1 par vote en désaccord, -2 par vote totalement en désaccord).

Nous arrivons ainsi à un classement de popularité qui ne dépend pas exclusivement des votes sur l'accord, mais qui tient aussi compte des facteurs plus émotifs (j'y crois et j'y tiens). Ainsi, une proposition faisant moins l'unanimité, mais dont ceux en accord sont plus passionnés se retrouvera plus haut dans le classement.

Les notes " \bar{x} j'y crois" et " \bar{x} j'y tiens" représentent la moyenne des votes sur ces deux dimensions.

La section 'Classement global par thématique' classe les propositions selon leur pointage au sein de chaque thématique, offrant ainsi une vue d'ensemble des résultats par sujets distincts.

Pour mieux vous connaître

1	137 points	La ville de Gatineau doit prendre des mesures urgentes dès maintenant (proposition citoyenne)	39 votes
		100% en accord	

Vision en matière de biodiversité

1	144 points	Vision du Plan d'action de la biodiversité	73 votes
		96% en accord	

2	143 points	Pesticides et insecticides (proposition citoyenne)	51 votes
		98% en accord	

3	136 points	Ceinture de verdure à Gatineau (proposition citoyenne)	48 votes
		94% en accord	

4	131 points	Vision 2050	70 votes
		89% en accord	

Orientation 1 - Protection, conservation et restauration des milieux naturels

1	140 points	Protection des habitats	71 votes
		96% en accord	

Orientation 2 - Réduction des menaces qui pèsent sur la biodiversité

1	144 points	Mesure de réduction des impacts	77 votes
		99% en accord	

2	133 points	Paysage culturel des rapides Deschênes (proposition citoyenne)	11 votes
		100% en accord	

Orientation 3 - Intégration de pratiques municipales exemplaires pour préserver la biodiversité

1	144 points	Aménagement des espaces gazonnés	75 votes
	95% en accord		8.4 \bar{x} j'y crois / 9.3 \bar{x} j'y tiens

Orientation 4 - Implication de la communauté et partage des connaissances

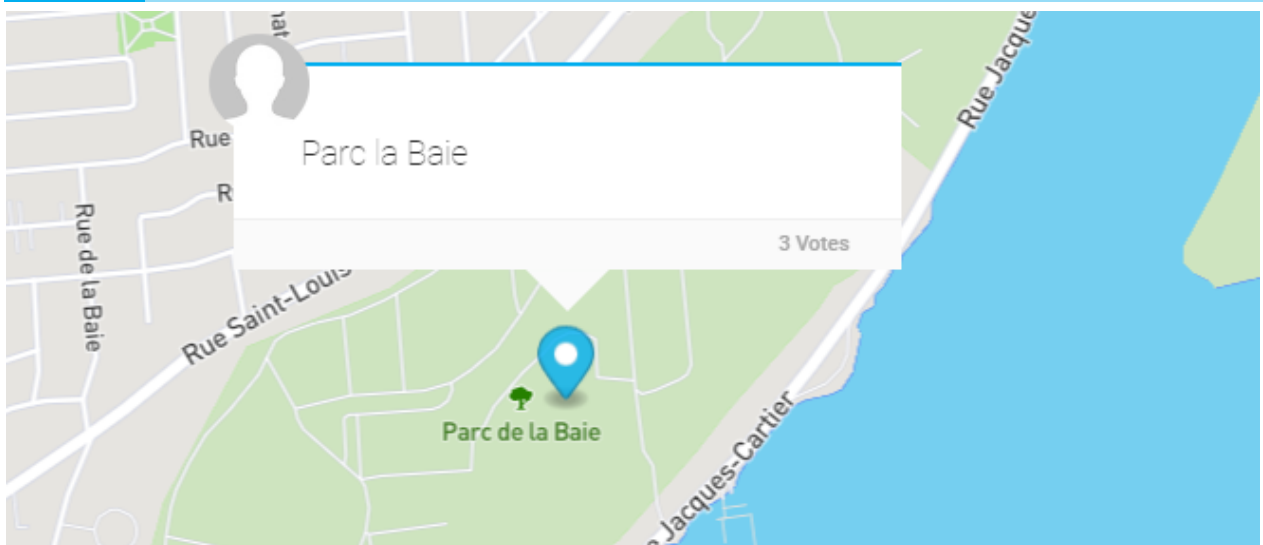
1	139 points	Trame verte et bleue	67 votes
	99% en accord		7.9 \bar{x} j'y crois / 8.6 \bar{x} j'y tiens

2	133 points	Fonds vert	66 votes
	91% en accord		7.8 \bar{x} j'y crois / 8.4 \bar{x} j'y tiens

3	123 points	Créer les connaissances nécessaires (proposition citoyenne)	12 votes
	100% en accord		7.5 \bar{x} j'y crois / 8.6 \bar{x} j'y tiens

Carte interactive

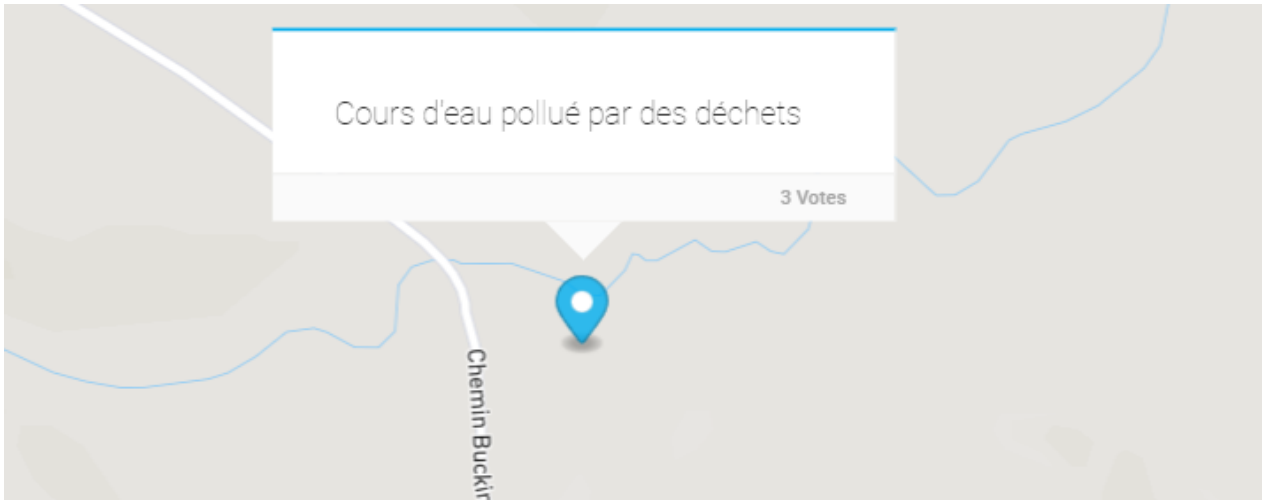
1	139 points	Parc de la Baie (proposition citoyenne)	3 votes
	100% en accord		9.0 \bar{x} j'y crois / 10.0 \bar{x} j'y tiens



Section I - Classement global par thématique

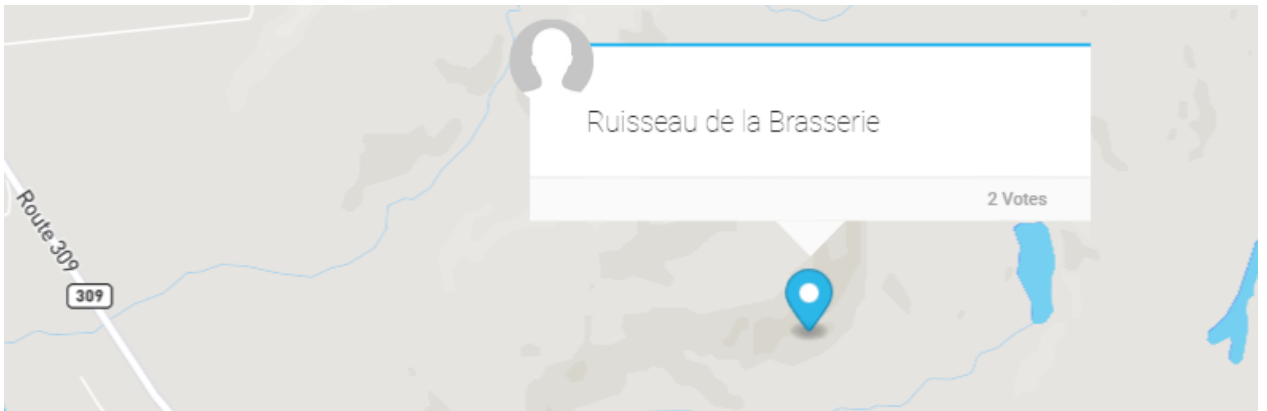
2

139 points	Cours d'eau pollué par des déchets (proposition citoyenne)	3 votes
	100% en accord	9.3 \bar{x} j'y crois 10.0 \bar{x} j'y tiens



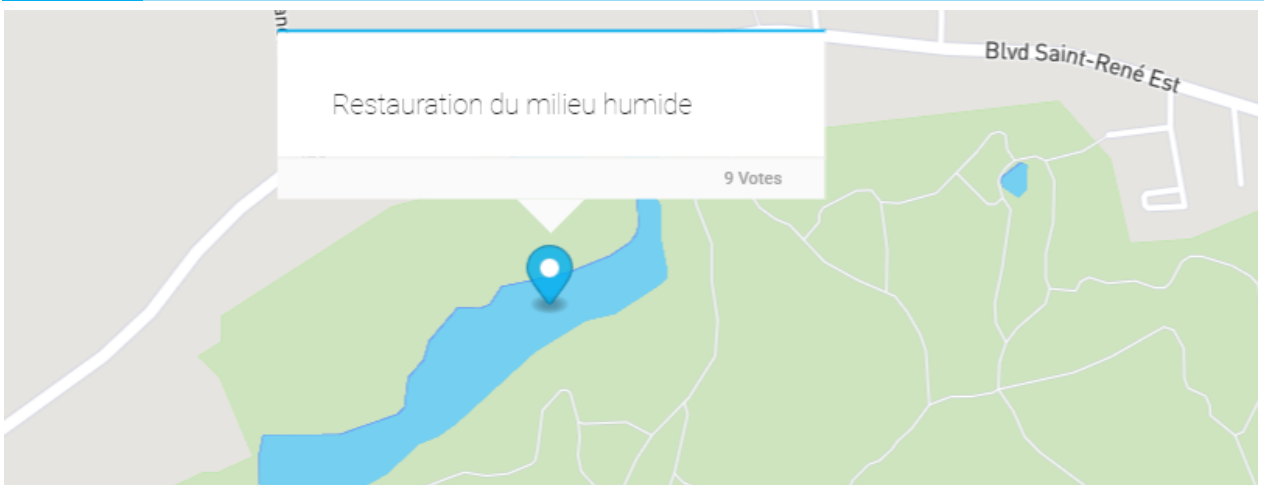
3

137 points	Ruisseau de la Brasserie (proposition citoyenne)	2 votes
	100% en accord	8.5 \bar{x} j'y crois 10.0 \bar{x} j'y tiens



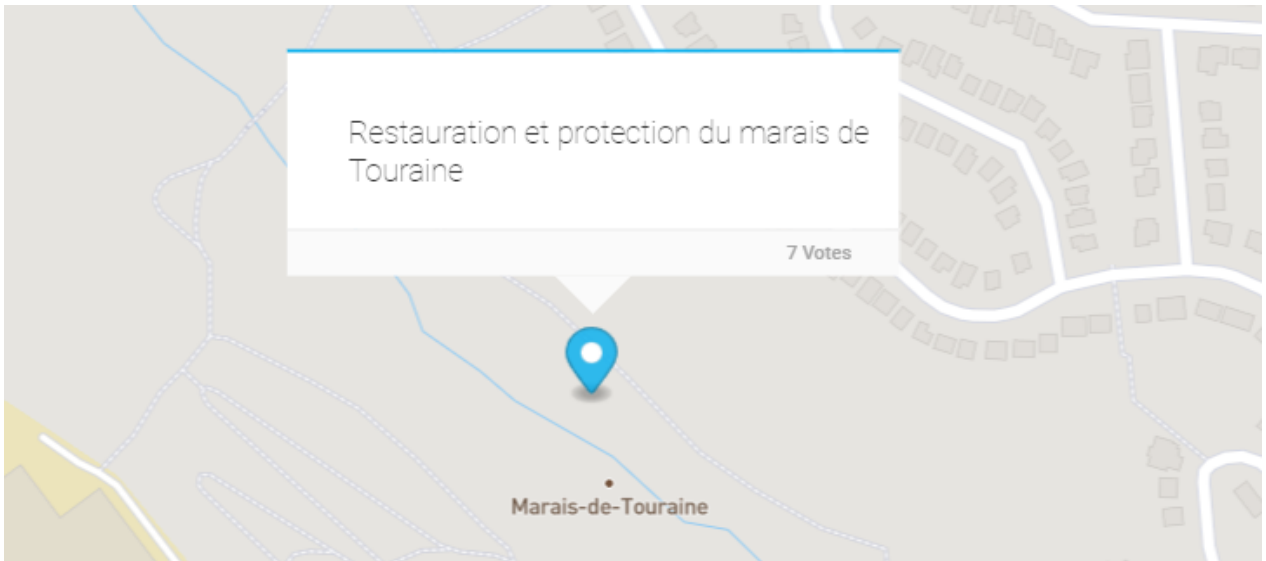
4

136 points	Restauration du milieu humide (proposition citoyenne)	9 votes
	100% en accord	8.1 \bar{x} j'y crois 9.0 \bar{x} j'y tiens



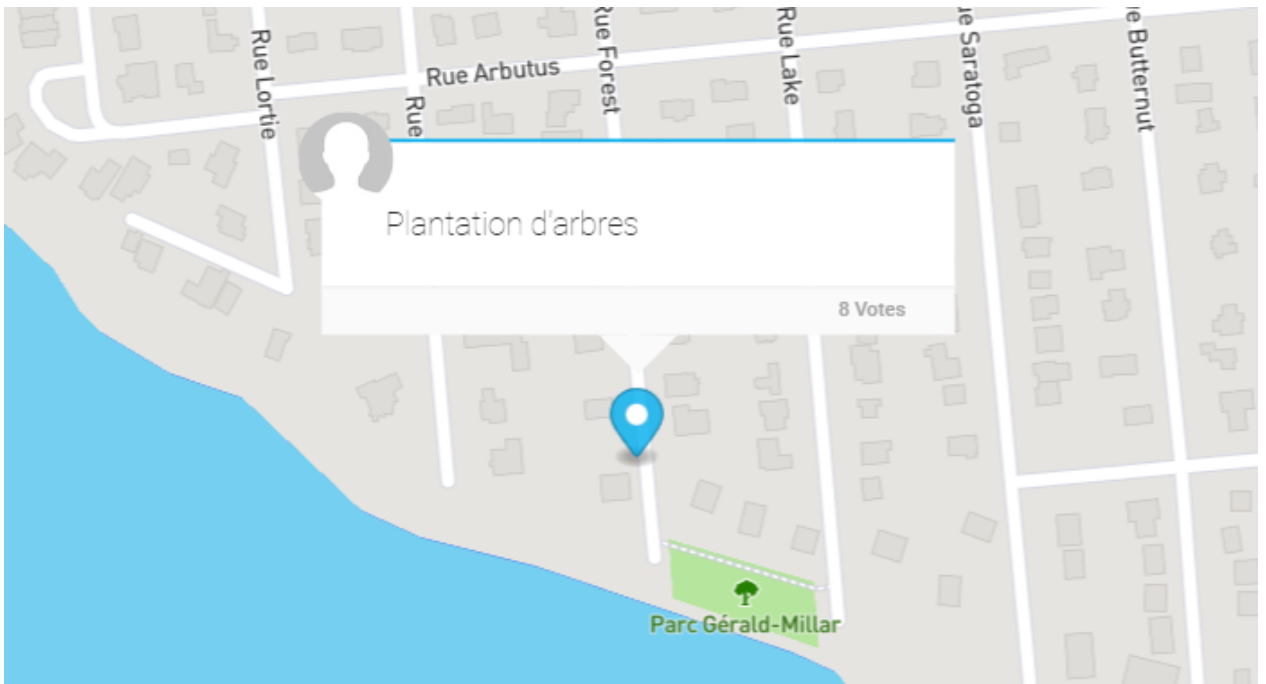
5

136 points	Restauration et protection du marais de Touraine (proposition citoyenne)	7 votes
	100% en accord	8.3 \bar{x} j'y crois 9.1 \bar{x} j'y tiens



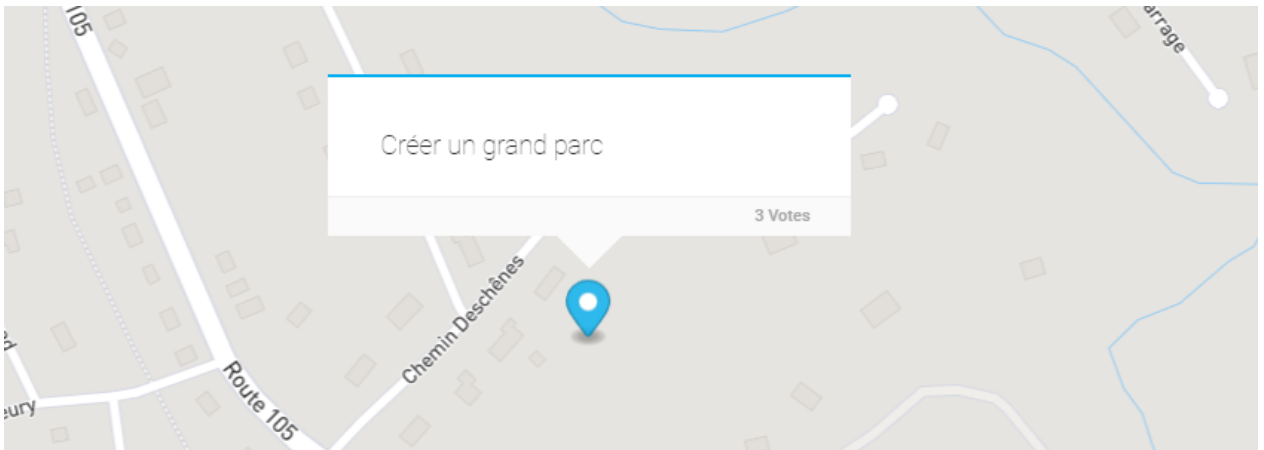
6

135 points	Plantation d'arbres (proposition citoyenne)	8 votes
	100% en accord	8.9 \bar{x} j'y crois 8.9 \bar{x} j'y tiens



7

135 points	Créer un grand parc (proposition citoyenne)	3 votes
	100% en accord	8.3 \bar{x} j'y crois 9.0 \bar{x} j'y tiens



8

134 points	Reboisement des rives du ruisseau Desjardins (proposition citoyenne)	2 votes
	100% en accord	7.0 \bar{x} j'y crois 10.0 \bar{x} j'y tiens



9

134 points	Boulevards de la Gappe, de la Cité et du Carré (proposition citoyenne)	1 vote
100% en accord		7.0 \bar{x} j'y crois
		10.0 \bar{x} j'y tiens

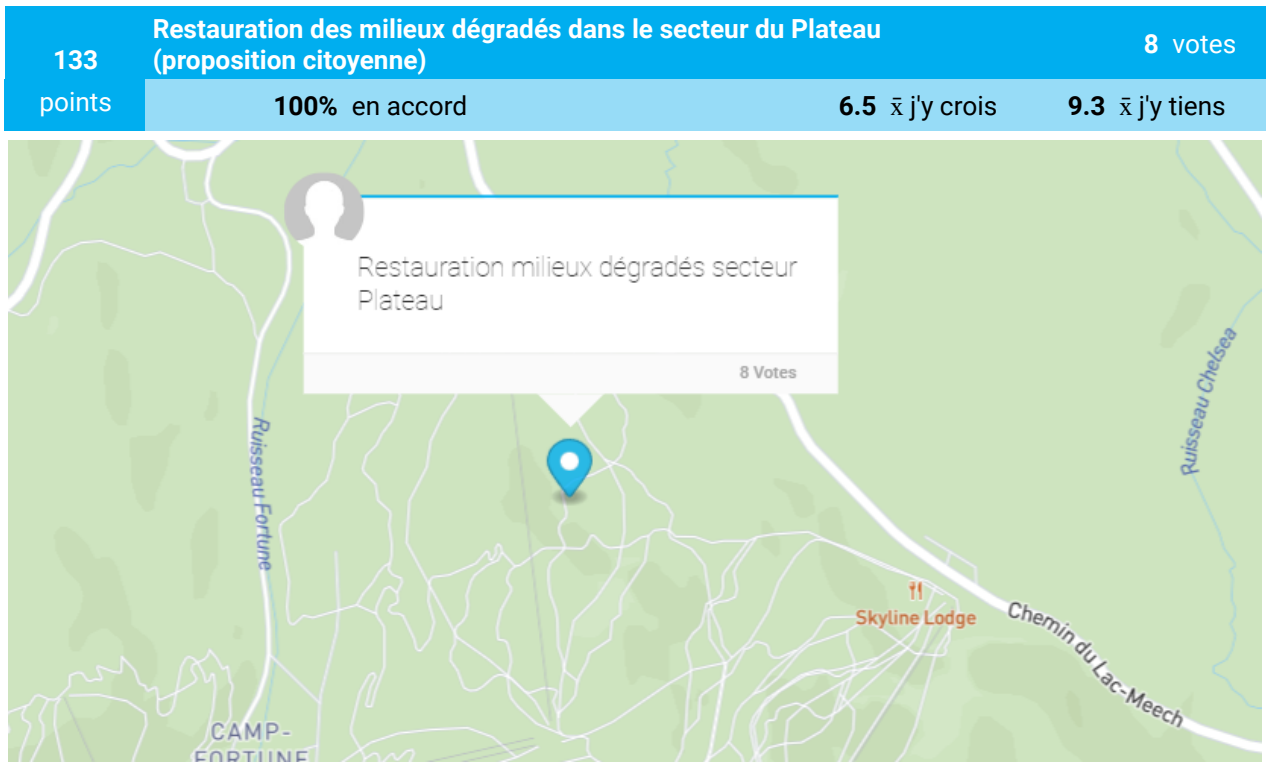
The map displays a location on Chemin Donaldson. A callout box contains the text 'La gappe/boul la cité et boul du carré' and '1 Vote'. Other visible streets include Chemin Roger and Chemin Donaldson.

10

134 points	Restaurer l'écosystème riverain (proposition citoyenne)	1 vote
100% en accord		7.0 \bar{x} j'y crois
		10.0 \bar{x} j'y tiens

The map shows a location near Chemin Findlay and Chemin Pagé. A callout box contains the text 'Restaurer l'écosystème riverain' and '1 Vote'. Highway 148 is also visible on the map.

11

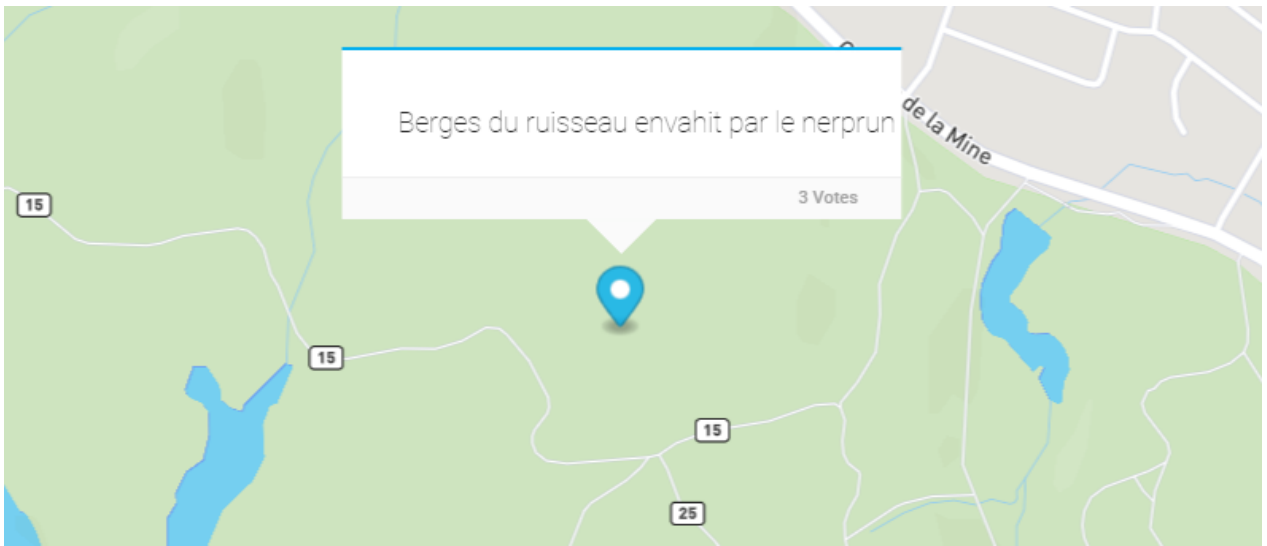


12



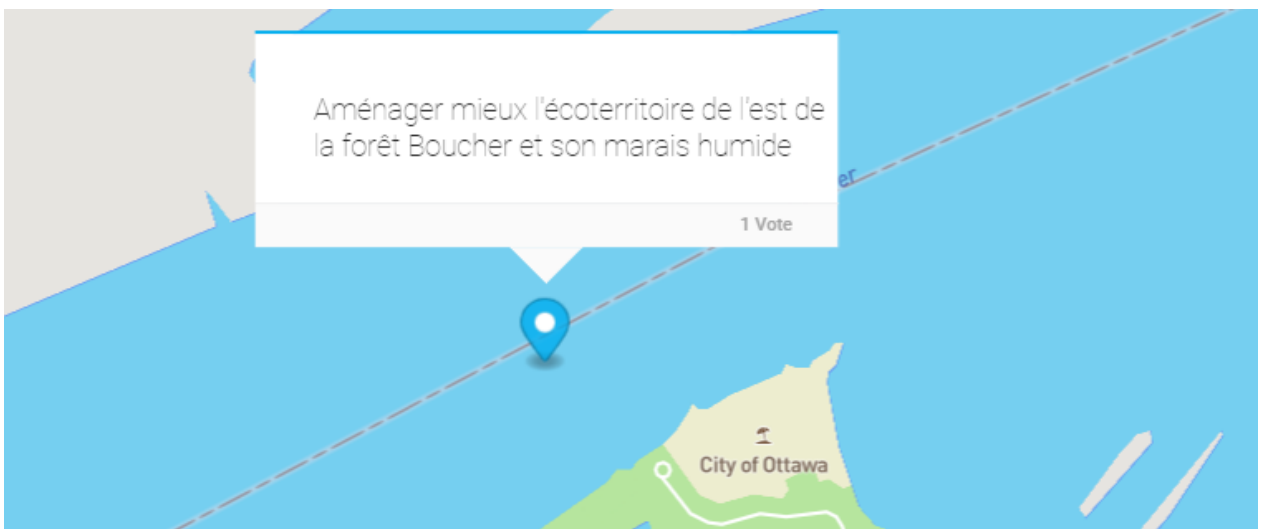
13

133 points	Berges du ruisseau envahit par le nerprun (proposition citoyenne)	3 votes
	100% en accord	7.3 \bar{x} j'y crois 8.7 \bar{x} j'y tiens



14

132 points	Aménager mieux l'écoterritoire de l'est de la forêt Boucher et son marais humide (proposition citoyenne)	1 vote
	100% en accord	6.0 \bar{x} j'y crois 10.0 \bar{x} j'y tiens



15



16



17

125 points	Acheter le terrain pour conserver le boisé (proposition citoyenne)	2 votes
	100% en accord	7.5 \bar{x} j'y crois 9.0 \bar{x} j'y tiens

Acheter le terrain pour conserver le boisé
2 Votes

de Dunière
Parc des Grands-Jardins
Golf des Érables

18

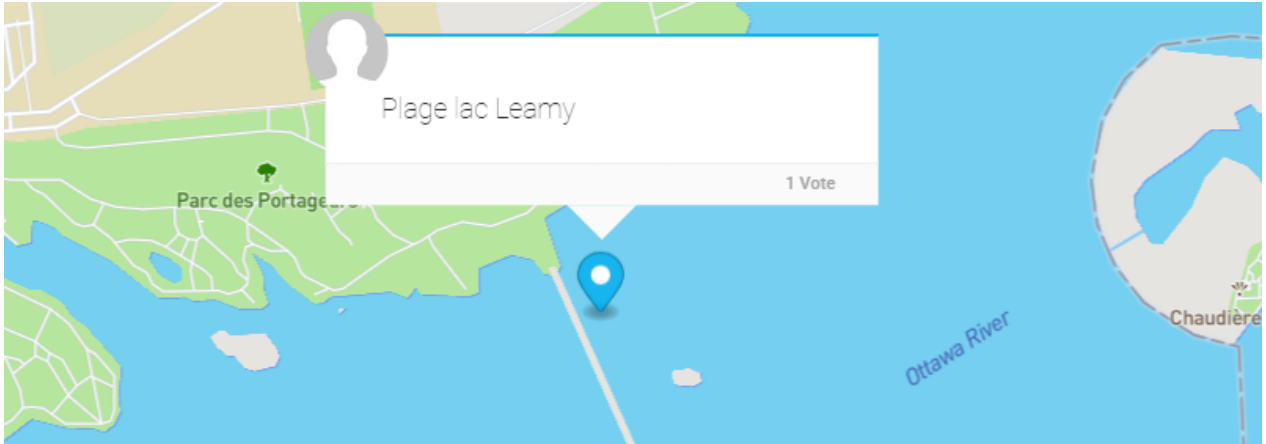
124 points	Projet des Hauteurs (proposition citoyenne)	2 votes
	100% en accord	8.0 \bar{x} j'y crois 8.0 \bar{x} j'y tiens

Projet des Hauteurs
2 Votes

Jute 105
Voie Verte Chelsea
Chemin Church

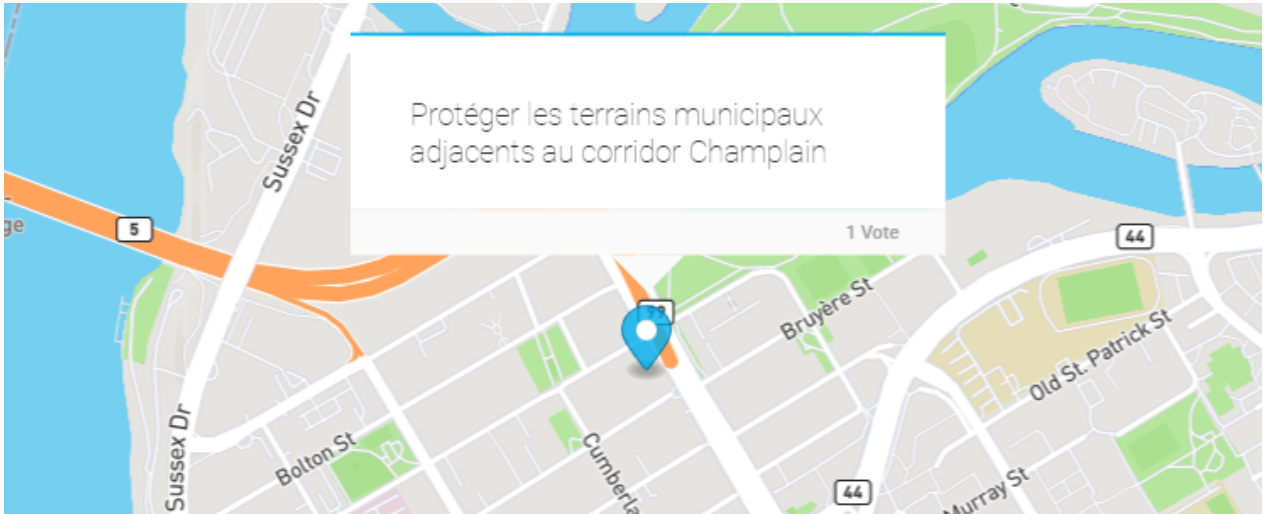
19

117 points	Plage lac Leamy (proposition citoyenne)	1 vote
100% en accord		8.0 \bar{x} j'y crois
		9.0 \bar{x} j'y tiens



20

116 points	Protéger les terrains municipaux adjacents au corridor Champlain (proposition citoyenne)	1 vote
100% en accord		7.0 \bar{x} j'y crois
		9.0 \bar{x} j'y tiens



21

116 points	Protéger l'entièreté de la forêt Deschênes (proposition citoyenne)	1 vote	
	100% en accord	8.0 \bar{x} j'y crois	8.0 \bar{x} j'y tiens



22

115 points	Acquérir des terrains pour agrandir la connectivité dans la forêt Boucher (proposition citoyenne)	1 vote	
	100% en accord	6.0 \bar{x} j'y crois	9.0 \bar{x} j'y tiens



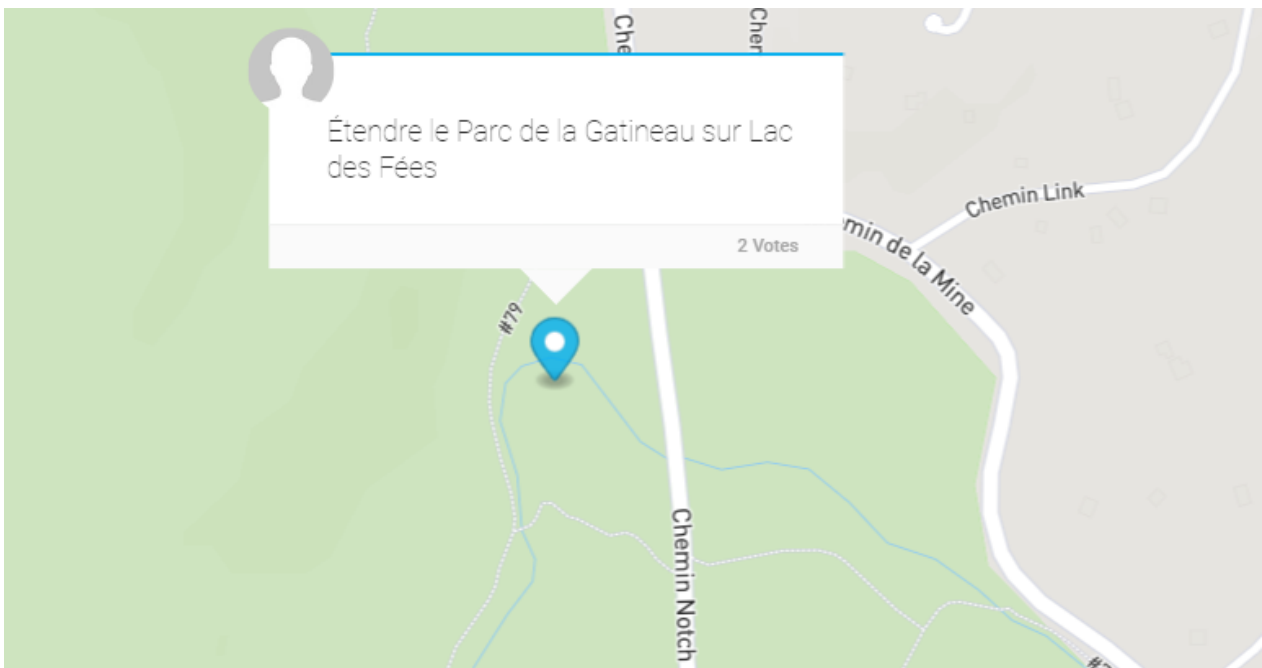
23

112 points	Acheter le terrain et créer un parc près de l'école et des garderies (proposition citoyenne)	1 vote
	100% en accord	6.0 \bar{x} j'y crois 6.0 \bar{x} j'y tiens



24

93 points	Étendre le Parc de la Gatineau sur Lac-des-Fées (proposition citoyenne)	2 votes
	50% en accord	6.0 \bar{x} j'y crois 8.0 \bar{x} j'y tiens



25

-- points **Milieux humides (proposition citoyenne)** 0 vote

Milieux humides
0 Vote

Route 309

The image shows a map interface for a citizen proposal. At the top, a blue header bar contains the text "-- points", "Milieux humides (proposition citoyenne)", and "0 vote". Below the header is a map with a grey background and blue water features. A blue location pin is placed on a small blue area representing a wetland. A white information box is overlaid on the map, containing the text "Milieux humides" and "0 Vote". To the left of the map, the text "Route 309" is visible next to a road line.

SECTION II

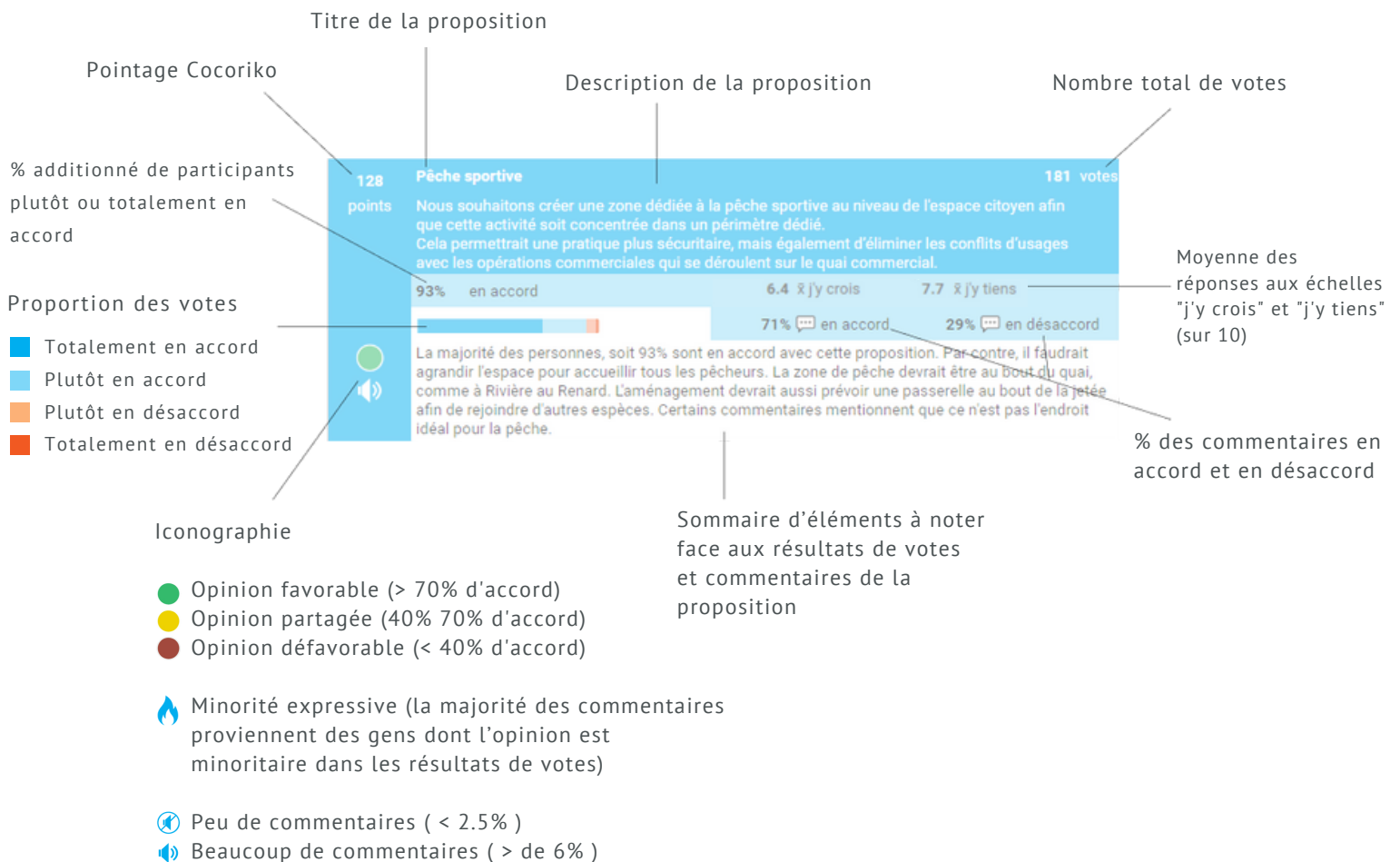
RÉSUMÉ DES PROPOSITIONS PAR THÉMATIQUE

SECTION II

RÉSUMÉ DES PROPOSITIONS PAR THÉMATIQUE

La section 'Résumé des propositions par thématique' présente une synthèse des résultats de chaque thématique, en mettant en évidence les points forts et les domaines à améliorer de chaque proposition (originale et citoyenne). Les propositions sont également classées selon leur pointage, offrant ainsi un aperçu global équilibré des sujets abordés et facilitant l'identification des idées les mieux classées dans chaque thématique.

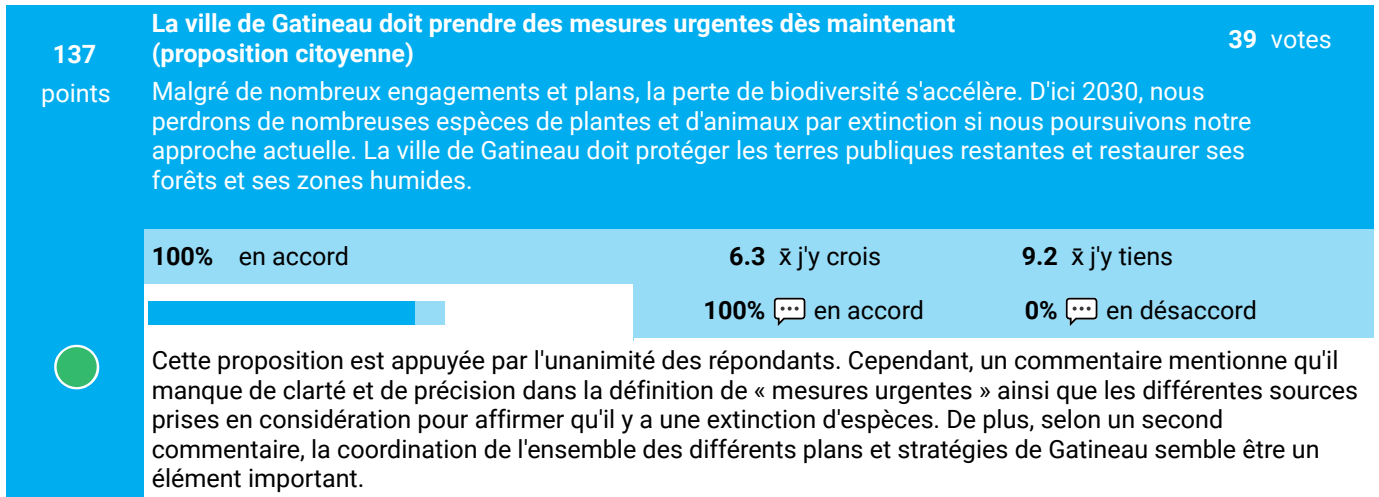
ANATOMIE D'UNE FICHE DE RÉSULTATS



Consultation sur le Plan d'action de la biodiversité 2024-2028

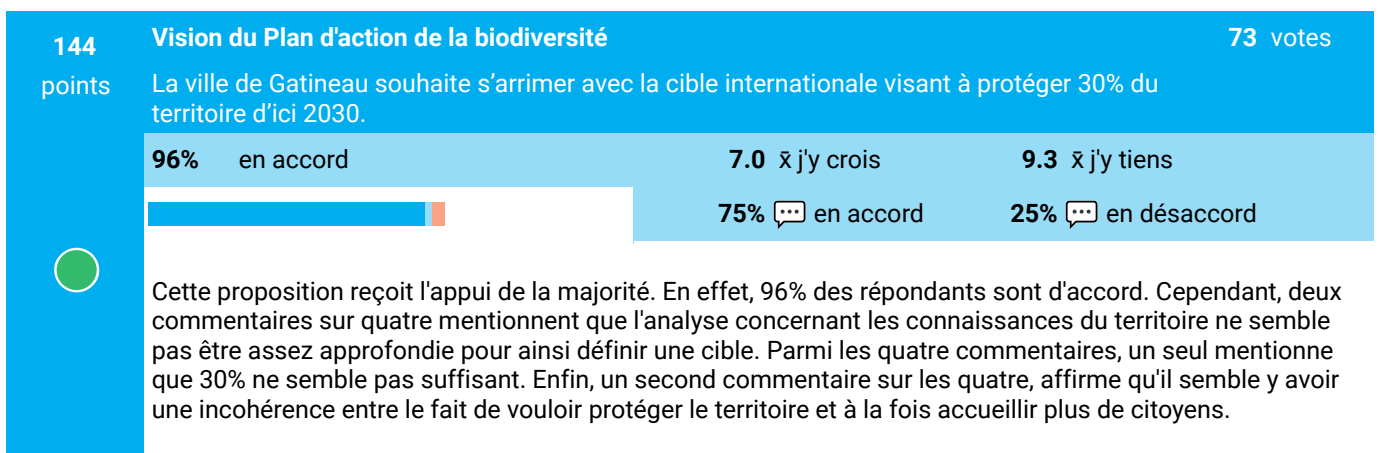
Pour mieux vous connaître

Ce thème se décline en une seule suggestion citoyenne concernant les mesures urgentes que doit prendre la ville de Gatineau, dès maintenant. Cette proposition a obtenu 39 votes au total, ainsi que deux (2) commentaires.






Vision en matière de biodiversité


Ce thème se décline en quatre (4) propositions. Deux d'entre elles, sont des suggestions citoyennes, la première concerne les pesticides/insecticides et a reçu 51 votes au total, ainsi que quatre (4) commentaires. Puis, la deuxième suggestion concerne la ceinture de verdure à Gatineau, celle-ci a reçu 48 votes, ainsi que quatre (4) commentaires. Les deux autres propositions ont été émises par la ville de Gatineau. La première concerne la vision du Plan d'action de la biodiversité ayant reçu 73 votes au total, ainsi que quatre (4) commentaires. Puis, la seconde concerne la vision 2050, ayant reçu 70 votes au total, ainsi que six (6) commentaires.



143 **Pesticides et insecticides (proposition citoyenne)** **51** votes




points Interdire l'usage de pesticides, insecticides, etc. utilisés uniquement à des fins esthétiques.


98% en accord	8.1 \bar{x} j'y crois	9.4 \bar{x} j'y tiens
	75%  en accord	25%  en désaccord

 Cette proposition atteint presque l'unanimité avec un pourcentage d'accord à 98%. Un commentaire mentionne qu'il serait important de faire de la sensibilisation à ce sujet, puisqu'il est complexe de faire respecter cette interdiction. De plus, le Dicamba semble représenter un enjeu préoccupant sur le territoire de Gatineau, ce lien a été ajouté au commentaire : <https://www.canada.ca/fr/sante-canada/services/publications/vie-saine/recommandations-pour-qualite-eau-potable-canada-document-technique-dicamba.html>.

136 **Ceinture de verdure à Gatineau (proposition citoyenne)** **48** votes




points Gatineau peut avoir sa ceinture de verdure comme Ottawa, Montréal et autres villes. Elle pourrait connecter la Baie McLaurin avec le parc du lac Beauchamps, le projet du boisé des hauteurs, le ravin entre le chemin Chambord et l'Autoroute 50, le parc Nakkertok, Parc de la Gatineau, jusqu'au limite ouest de Gatineau vers la rivière des Outaouais.


94% en accord	7.5 \bar{x} j'y crois	9.3 \bar{x} j'y tiens
	75%  en accord	25%  en désaccord

 La forte majorité, soit 94%, sont en accord avec cette proposition. Selon les commentaires, il semble important de protéger également les rives des cours d'eau afin d'assurer la connectivité des parcelles naturelles et aussi réduire le coût des inondations. Un commentaire fait mention qu'une mosaïque d'aires vertes organisés en corridors de connectivités pourrait être plus adéquate. De plus, un commentaire fait mention qu'il faudrait en ajouter à l'Est de la ville.

131 **Vision 2050** **70** votes

points D'ici 2050, la ville de Gatineau devrait-elle réviser sa cible de 30% de protection des milieux ?

89% en accord	6.8 \bar{x} j'y crois	9.0 \bar{x} j'y tiens
	67%  en accord	33%  en désaccord

 La forte majorité, soit 89% sont en accord avec cette proposition. Plusieurs commentaires mentionnent qu'il sera nécessaire de prioriser et même augmenter la cible concernant la protection des milieux, afin d'assurer la pérennité des espèces et des écosystèmes. Certains considèrent également qu'il est nécessaire de repenser les développements immobiliers.

Orientation 1 - Protection, conservation et restauration des milieux naturels







Ce thème se décline en une seule proposition émise par la ville de Gatineau. Celle-ci concerne la protection des habitats. Elle a reçu 71 votes au total, ainsi que sept (7) commentaires.

140	Protection des habitats	71 votes
points	La protection des habitats a un impact sur le développement du territoire. La Ville propose donc de prioriser la protection des habitats sensibles comportant des espèces à statut précaire (vulnérable ou menacée).	
<div style="display: flex; justify-content: space-between; align-items: center;"> <div style="display: flex; align-items: center;"> <div style="background-color: #00AEEF; width: 86%; height: 15px; margin-right: 5px;"></div> <div style="margin-left: 5px;"> 96% en accord </div> </div> <div style="text-align: center;"> 7.0 \bar{x} j'y crois </div> <div style="text-align: center;"> 9.3 \bar{x} j'y tiens </div> </div>		
<div style="display: flex; justify-content: space-between; align-items: center;"> <div style="display: flex; align-items: center;"> <div style="background-color: #00AEEF; width: 86%; height: 15px; margin-right: 5px;"></div> <div style="margin-left: 5px;"> 86% en accord </div> </div> <div style="text-align: center;"> 14% en désaccord </div> </div>		
	<p>La forte majorité, soit 96%, sont en accord avec cette proposition. Plusieurs commentaires mentionnent qu'il serait important de protéger également les habitats rares. De plus, il faudrait s'assurer qu'une superficie minimale du territoire de chaque district municipal demeure naturelle, afin d'assurer la connectivité entre les écosystèmes.</p>	

Orientation 2 - Réduction des menaces qui pèsent sur la biodiversité







Ce thème se décline en deux (2) propositions. La première a été émise par la ville concernant les mesures de réduction des impacts. Celle-ci a reçu 77 votes au total, ainsi que onze (11) commentaires. La deuxième est une suggestion citoyenne qui concerne le paysage culturel des rapides Deschênes. Celle-ci a reçu 11 votes, ainsi que deux (2) commentaires.

144	Mesure de réduction des impacts	77 votes
points	La ville de Gatineau devrait intégrer davantage de mesures pour réduire les impacts des projets de développement immobiliers.	
<div style="display: flex; justify-content: space-between; align-items: center;"> <div style="display: flex; align-items: center;"> <div style="background-color: #00AEEF; width: 99%; height: 15px; margin-right: 5px;"></div> <div style="margin-left: 5px;"> 99% en accord </div> </div> <div style="text-align: center;"> 6.5 \bar{x} j'y crois </div> <div style="text-align: center;"> 9.5 \bar{x} j'y tiens </div> </div>		
<div style="display: flex; justify-content: space-between; align-items: center;"> <div style="display: flex; align-items: center;"> <div style="background-color: #00AEEF; width: 91%; height: 15px; margin-right: 5px;"></div> <div style="margin-left: 5px;"> 91% en accord </div> </div> <div style="text-align: center;"> 9% en désaccord </div> </div>		
	<p>Cette proposition atteint presque l'unanimité avec un pourcentage d'accord à 99%. Il semble important pour plusieurs que des inspections soient faites suite aux plaintes lors de projets de développements. Dans un même ordre d'idée, pour certains, la priorité devrait être de prendre soin de l'environnement et des arbres ayant atteint un certain âge/taille plutôt que le développement immobilier. La construction de tours serait à prioriser, afin de diminuer l'étalement urbain. Aussi, certains répondants proposent de mettre en place des avantages fiscaux pour les propriétaires de terrain (écofiscalité). Enfin, il faudrait également établir un meilleur encadrement de l'urbanisation de la ville, c'est-à-dire une application plus serrée de la réglementation, ainsi que certains ajustements à celle-ci.</p>	

133	Paysage culturel des rapides Deschênes (proposition citoyenne)	11 votes
points	Obtenir un statut patrimonial pour le paysage culturel des rapides Deschênes et y inclure des zones de protection et de conservation favorisant l'intégration d'un corridor écologique entre le parc de la Gatineau, la forêt Boucher, la forêt Deschênes et la rivière des Outaouais aboutissant aux rapides Deschênes et ses vestiges marqueurs d'histoire et de patrimoine.	
 	100% en accord 	8.0 \bar{x} j'y crois 100%  en accord 0%  en désaccord
	Cette proposition est appuyée par l'unanimité des répondants. L'importance de ce lieu semble être de mise, car il représente une richesse historique ainsi que la joie de nombreux visiteurs chaque année. La biodiversité de cette zone est très bien documentée par le club des ornithologues. C'est incroyablement riche pour un milieu semi-urbain. De plus, un commentaire soulève que la conservation du corridor écologique doit être sur le long-terme, une priorité pour l'Ouest de Gatineau.	9.1 \bar{x} j'y tiens 0%  en désaccord

Orientation 3 - Intégration de pratiques municipales exemplaires pour préserver la biodiversité

Ce thème se décline en une proposition qui a été faite par la ville de Gatineau. Celle-ci concerne l'aménagement des espaces gazonnés. Elle a reçu 75 votes au total, ainsi que neuf (9) commentaires.

144	Aménagement des espaces gazonnés	75 votes
points	La Ville souhaite convertir des espaces gazonnés en aménageant et en laissant pousser des plantes sauvages dans des parcs et espaces verts. Cela implique de laisser de hautes herbes dans certaines zones et de tondre moins fréquemment.	
 	95% en accord 	8.4 \bar{x} j'y crois 89%  en accord 11%  en désaccord
	La forte majorité des répondants, soit 95% sont en accord avec cette proposition. Certains commentaires mentionnent qu'il serait bien de remplacer l'asphalte par du pavés alvéolés ou autres matières plus écologiques. Plusieurs rappellent qu'il faudra prendre en considération les enjeux de santé publique notamment les tiques, l'herbe à poux et l'herbe à puce. Il semble également important de bien choisir les arbres, plantes et les espèces, afin de s'assurer qu'ils aient un impact positif sur l'environnement.	9.3 \bar{x} j'y tiens 11%  en désaccord

Orientation 4 - Implication de la communauté et partage des connaissances

Ce thème se décline en trois (3) propositions. D'abord, celle de la trame verte et bleue qui est une proposition émise par la ville de Gatineau. Celle-ci a reçu 67 votes, ainsi que trois (3) commentaires. La seconde proposition, également lancée par la ville de Gatineau, concerne le fond vert. Cette proposition a reçu 66 votes, ainsi que cinq (5) commentaires. Enfin, la dernière proposition est une suggestion citoyenne. Celle-ci concerne la création des connaissances nécessaires. Elle a reçu 12 votes, ainsi que 2 commentaires.

139 points
Trame verte et bleue
67 votes

La Ville souhaite créer une « Trame verte et bleue » qui permettra de représenter visuellement les milieux protégés aquatiques et terrestres ainsi que la progression des actions en biodiversité. Cette trame montrera également l'accessibilité des milieux protégés et les activités possibles d'y réaliser. Cette trame serait intégrée à une page Web de la Ville.

99% en accord

7.9 \bar{x} j'y crois

100% en accord

8.6 \bar{x} j'y tiens

0% en désaccord

Cette proposition atteint presque l'unanimité. En effet, 99% des répondants sont d'accord. Un commentaire mentionne qu'il serait pertinent d'y instaurer des balises ainsi que différents moyens pour les appliquer. Par exemple, un arrêt obligatoire à une station de désinfection pour les embarcations. Selon un autre commentaire, l'idée semble super, mais étant donné l'importance de connaissances pour développer et mettre en œuvre un plan, il risque d'y avoir une complexité dans la mise en œuvre. Enfin, le parc riverain de la ville de Laval sur la rivière des Milles-Iles semble être un endroit duquel s'inspirer.

133 points
Fonds vert
66 votes

La ville de Gatineau envisage d'élargir son Fonds vert à des entreprises qui veulent réaliser des projets en biodiversité.

91% en accord

7.8 \bar{x} j'y crois

80% en accord

8.4 \bar{x} j'y tiens

20% en désaccord

La majorité, soit 91%, sont en accord avec cette proposition. Plusieurs répondants affirment qu'il sera important d'encadrer, faciliter et simplifier le verdissement des milieux pour les citoyens, afin d'encourager cette initiative. De plus, un commentaire mentionne qu'il serait pertinent d'ajouter des ressources humaines au Fonds vert, afin de mieux gérer l'optimisation des ressources. Repenser le financement pourrait encourager les promoteurs, les organismes communautaires et les propriétaires de terrains à entreprendre des projets de verdissement.

123

Créer les connaissances nécessaires (proposition citoyenne)

12 votes


points

Ajouter une orientation principal au Plan d'action qui reconnaît l'importance des connaissances pour bien développer et livrer un Plan d'action pour la protection de la biodiversité. Dans l'ébauche actuel, plusieurs éléments couvrent le développement ou l'amélioration des connaissances - mais à mon avis, le développement des connaissances devrait être la première orientation principale du plan.


100% en accord

7.5 \bar{x} j'y crois

8.6 \bar{x} j'y tiens



100%  en accord

0%  en désaccord





Cette proposition est appuyée par l'unanimité des répondants. Un commentaire mentionne qu'il serait bénéfique de colliger l'ensemble des connaissances plutôt que de les créer. De plus, l'acquisition de connaissances doit être accompagnée d'action et de promotion de la biodiversité.

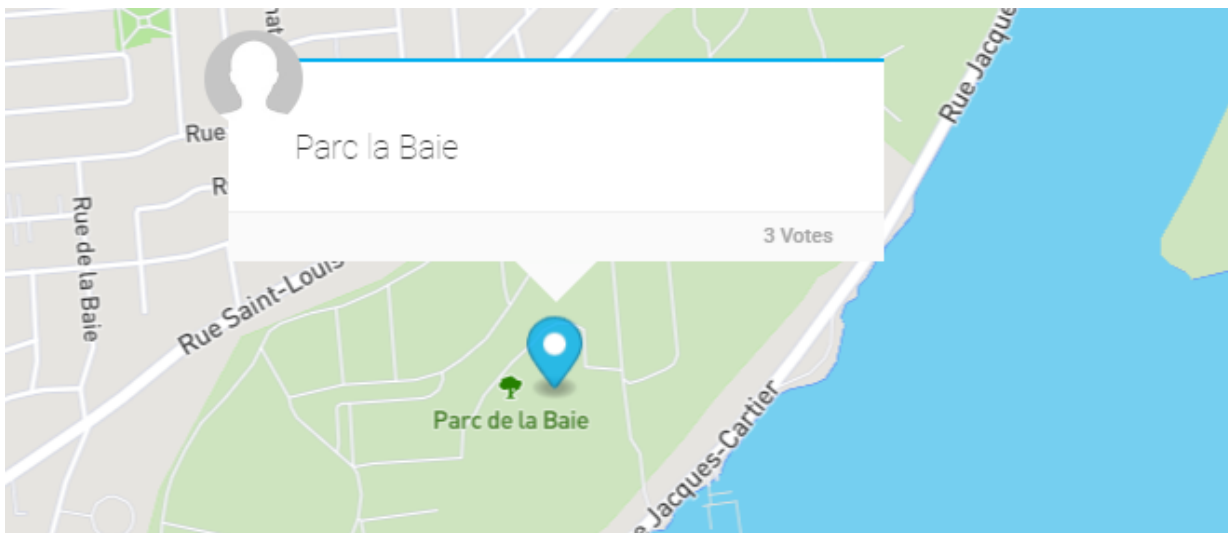
Carte interactive

Ce thème est celui qui a reçu le plus faible taux de participation. Une carte interactive du territoire de la ville de Gatineau a été mise à disposition des participants afin qu'ils puissent partager leurs suggestions suite à la question émise par la ville qui est la suivante: La Ville de Gatineau souhaite restaurer les milieux naturels dégradés sur son territoire. Elle évalue présentement les milieux potentiels à restaurer en priorité. Pouvez-vous identifier des milieux qui pourraient faire l'objet de projets de restauration ? Cette question a généré 25 suggestions citoyennes et la majorité d'entre elles ont reçu un niveau d'accord unanime.

139	Parc de la Baie (proposition citoyenne)	3 votes
points	Immense terrain avec beaucoup de potentiel à être renaturalisé.	
100% en accord		9.0 \bar{x} j'y crois
10.0 \bar{x} j'y tiens		


Cette proposition a reçu seulement 3 votes, mais elle est appuyée par l'unanimité des répondants. Il n'y a aucun commentaire.





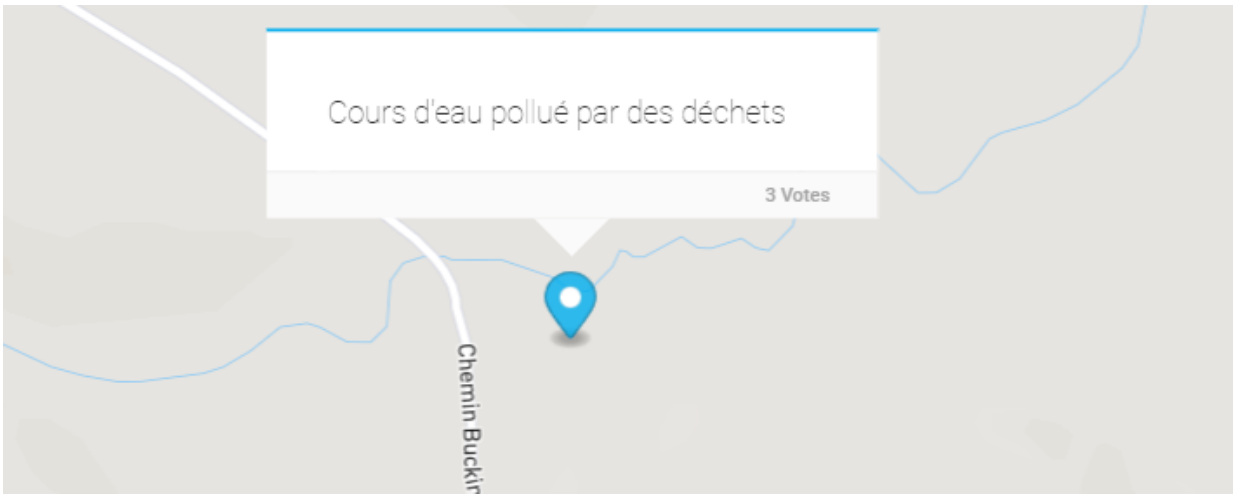
139 **Cours d'eau pollué par des déchets (proposition citoyenne)** **3** votes

139 points Collecte de déchet printanière

100% en accord **9.3** \bar{x} j'y crois **10.0** \bar{x} j'y tiens




  Cette proposition a reçu seulement 3 votes, mais elle est appuyée par l'unanimité des répondants. Il n'y a aucun commentaire.





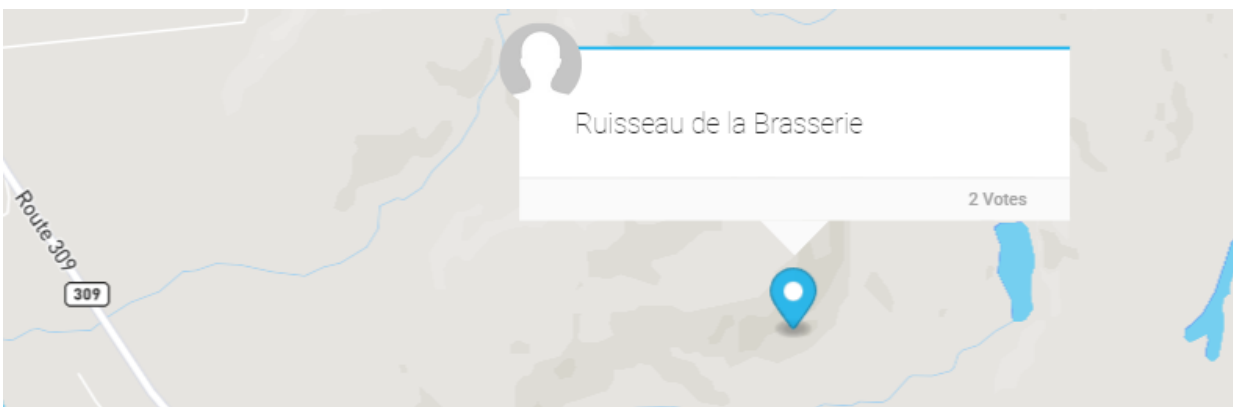
137 **Ruisseau de la Brasserie (proposition citoyenne)** **2** votes

137 points Naturaliser les berges du ruisseau de concert avec la CCN afin d'y avoir un accès sécuritaire et y prioriser des activités récréatives (à quand le parcours pour kayak?). Procéder au nettoyage du ruisseau et de ses eaux; y interdire le camping sauvage sur ses berges qui détériorent ce bijou de la Ville.

100% en accord **8.5** \bar{x} j'y crois **10.0** \bar{x} j'y tiens



  Cette proposition a reçu seulement 2 votes, mais elle est appuyée par l'unanimité des répondants. Il n'y a aucun commentaire.



136

Restauration du milieu humide (proposition citoyenne)

9 votes

points

L'acquisition et la restauration du milieu humide au nord du parc du lac Beauchamp devrait être fait et intégré dans le parc du lac Beauchamp.

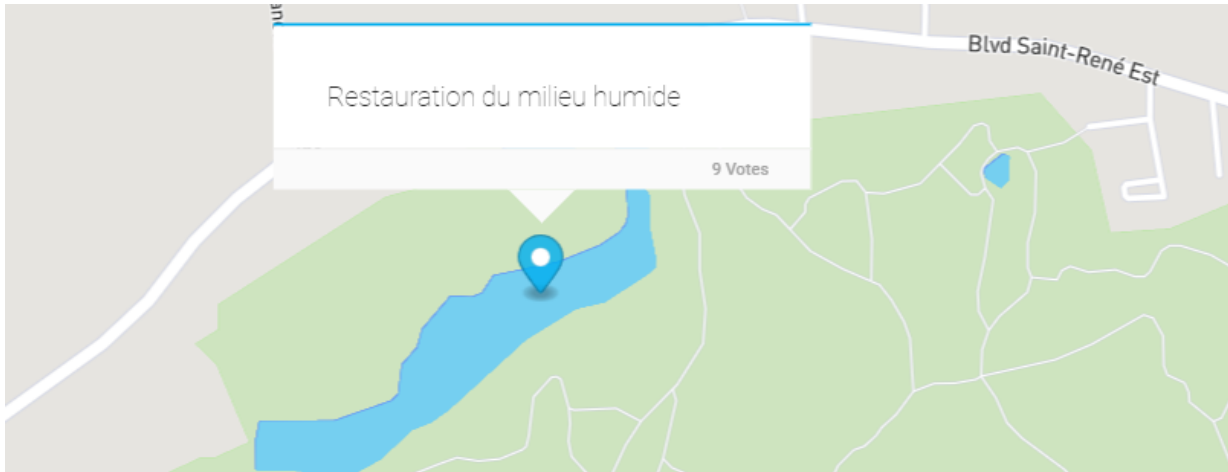
100% en accord

8.1 \bar{x} j'y crois

9.0 \bar{x} j'y tiens



Cette proposition est appuyée par l'unanimité des répondants. Il n'y a aucun commentaire.



136

Restauration et protection du marais de Touraine (proposition citoyenne)

7 votes

points

Le marais de Touraine est un lieu important et il est nécessaire de le protéger afin d'éviter l'envahissement de roseaux ou autre espèce exotique envahissante.

100% en accord

8.3 \bar{x} j'y crois

9.1 \bar{x} j'y tiens



Cette proposition est appuyée par l'unanimité des répondants. Il n'y a aucun commentaire.



135

Plantation d'arbres (proposition citoyenne)

8 votes

points

Qu'une variété d'arbres indigènes soit plantée au Parc de l'Oiseau bleu

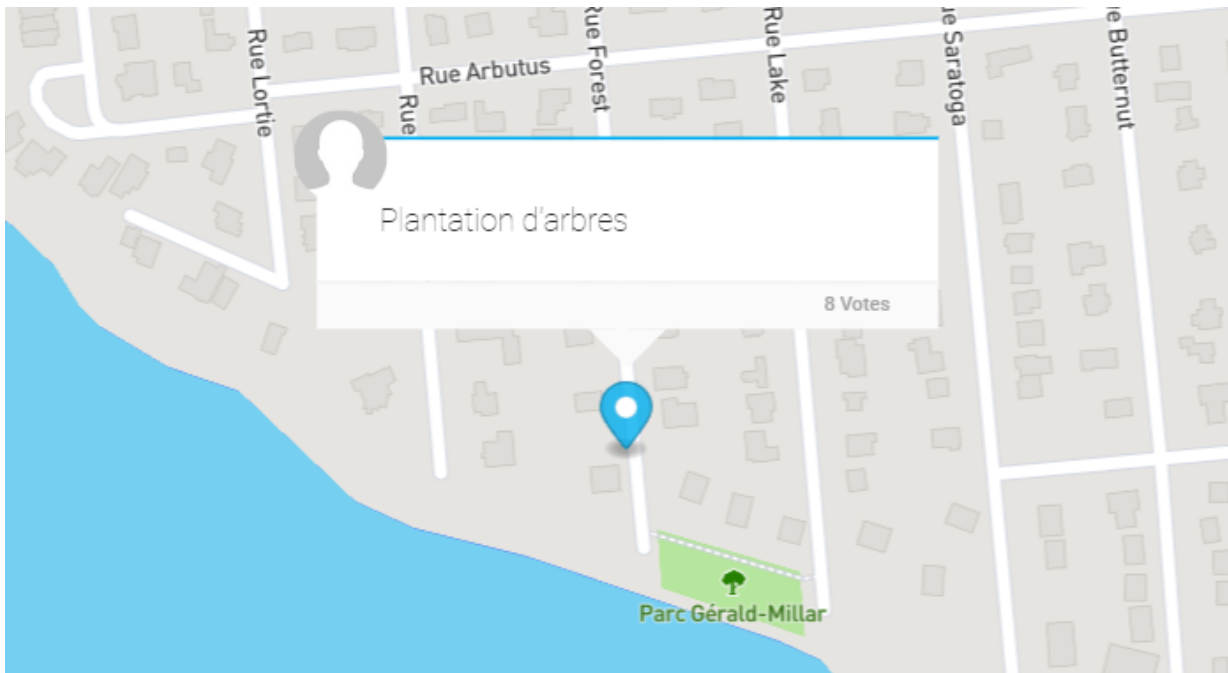
100% en accord

8.9 x j'y crois

8.9 x j'y tiens



Cette proposition est appuyée par l'unanimité des répondants. Il n'y a aucun commentaire.



135

Créer un grand parc (proposition citoyenne)

3 votes

points

Créer une zone de préservation naturelle avec des sentiers pédestres entre les chemins Deschênes et Brock.

Cet endroit contient des milieux humides et de nombreux arbres. Il est situé près d'une école en construction et la zone aura une valeur éducative.

En ce moment, le plan est de graduellement convertir la zone du golf et le terrain boisé (coin Ch. Aylmer/Vanier) en zones d'habitations.

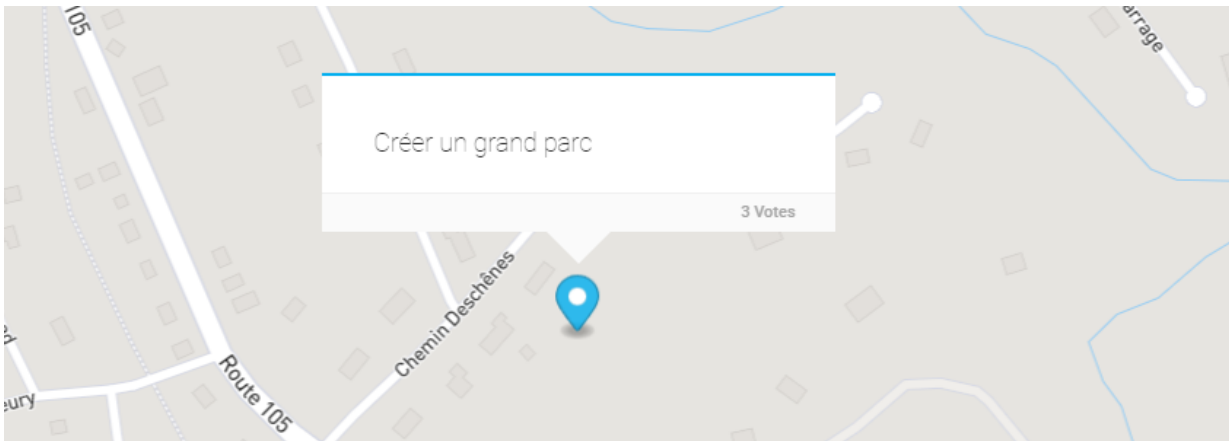
100% en accord

8.3 \bar{x} j'y crois

9.0 \bar{x} j'y tiens



Cette proposition a reçu seulement 3 votes, mais elle est appuyée par l'unanimité des répondants. Il n'y a aucun commentaire.



134

Reboisement des rives du ruisseau Desjardins (proposition citoyenne)

2 votes

points

Suite aux travaux d'enrochement des rives du ruisseau Desjardins, derrière les maisons de la rue de la Plaine et le parc du Vallon, il faudrait reboiser abondamment afin de permettre aux différentes espèces d'amphibiens, reptiles, oiseaux, mammifères de trouver abris et nourriture. L'eau est vitale pour ces espèces.

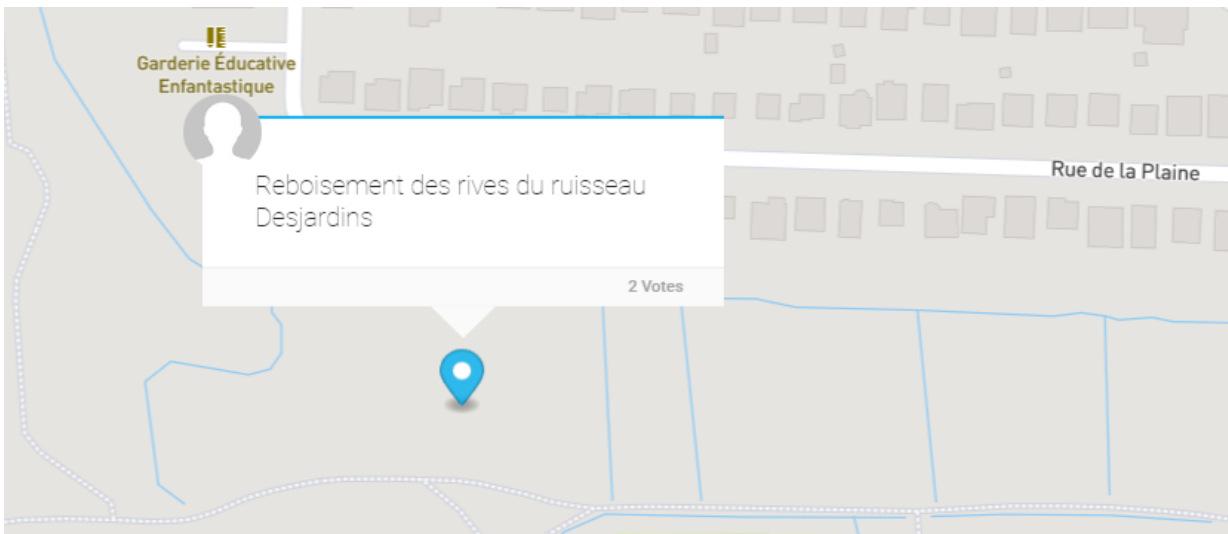
100% en accord

7.0 \bar{x} j'y crois

10.0 \bar{x} j'y tiens



Cette proposition a reçu seulement 2 votes, mais elle est appuyée par l'unanimité des répondants. Il n'y a aucun commentaire.



134

Boulevards de la Gappe, de la Cité et du Carré (proposition citoyenne)

1 vote

points

Le paysage dans le secteur de la Cité de Gatineau près de la bibliothèque Guy-Sanche et du nouveau centre de préservation est en rapide développement. Cette densité de condos doit être accompagnée par une préservation de verdure pour éviter d'empirer les îlots de chaleur. Il faut valoriser les écosystèmes de champs, promouvoir et restaurer les plantes indigènes pour supporter la biodiversité.

100% en accord

7.0 \bar{x} j'y crois

10.0 \bar{x} j'y tiens



Cette proposition a reçu seulement 1 vote, mais elle est appuyée par l'unanimité des répondants. Il n'y a aucun commentaire.



134

Restaurer l'écosystème riverain (proposition citoyenne)

1 vote

points

Des résidents ont privatisé la rive de la rivière ainsi que le parc Guertin en coupant les arbres et arbustes pour avoir une meilleure vue. Planter des espèces indigènes permettrait de revitaliser la rive et augmenter la biodiversité tout en rendant la rive plus résistante aux inondations.

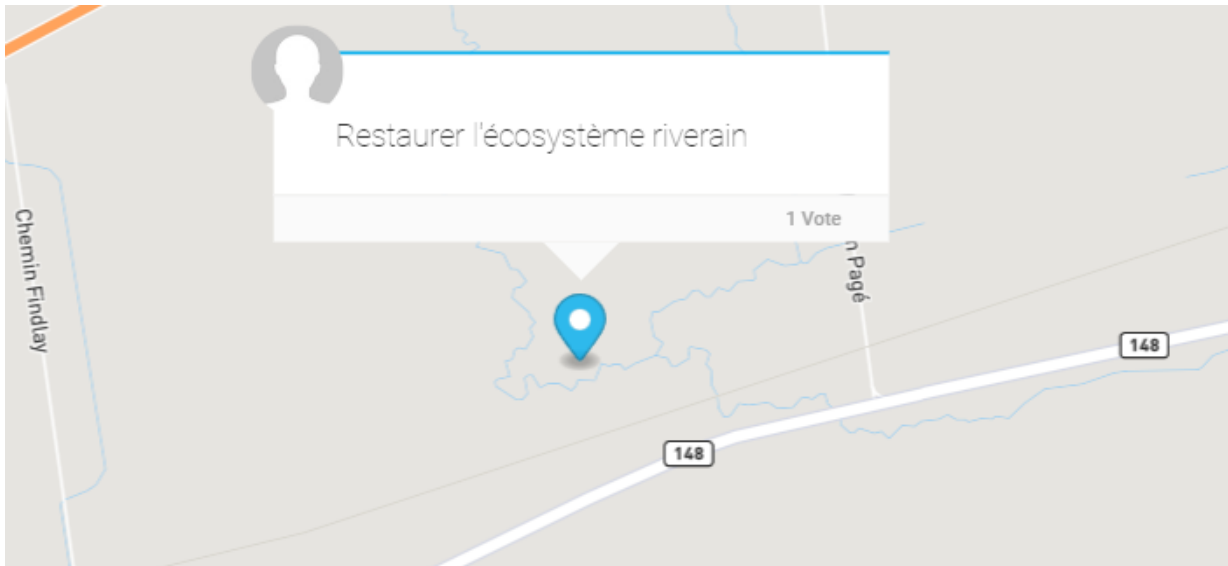
100% en accord

7.0 \bar{x} j'y crois

10.0 \bar{x} j'y tiens



Cette proposition a reçu seulement 1 vote, mais elle est appuyée par l'unanimité des répondants. Il n'y a aucun commentaire.



133
points

Restauration des milieux dégradés dans le secteur du Plateau (proposition citoyenne)

8 votes

Je propose que la ville de Gatineau adopte des mesures pour arrêter la destruction des milieux naturels dans le secteur du Plateau et finance des mesures pour restaurer les milieux dégradés tels qu'en plantant des arbres et des espèces végétales diversifiées favorisant la biodiversité, ainsi que la connectivité des espaces verts.

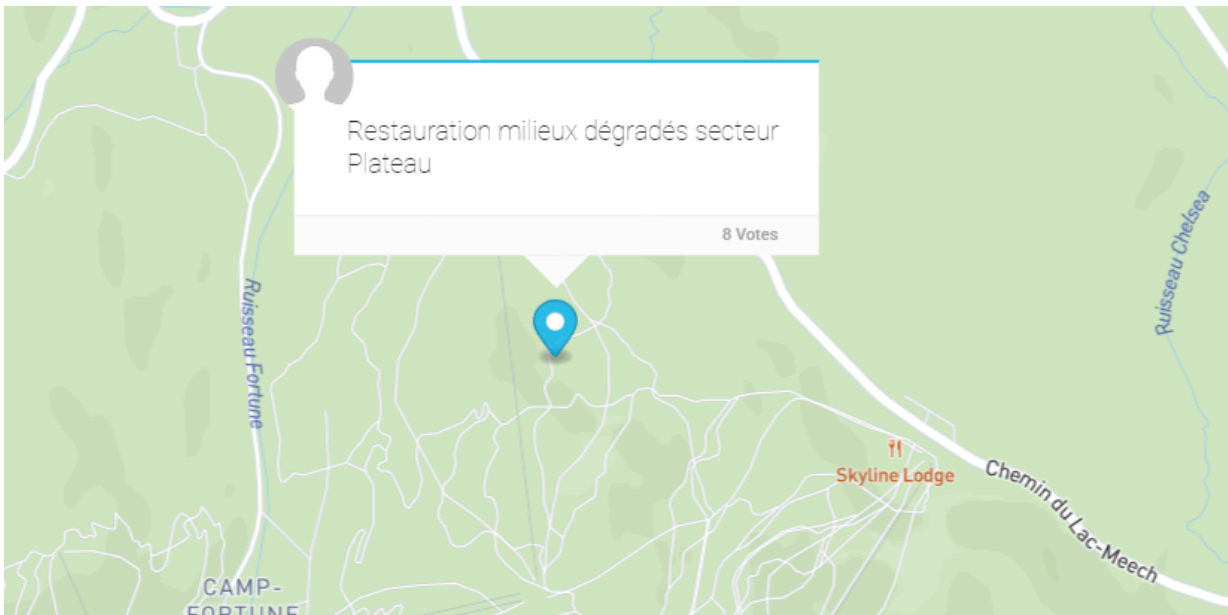
100% en accord

6.5 \bar{x} j'y crois

9.3 \bar{x} j'y tiens



Cette proposition est appuyée par l'unanimité des répondants. Il n'y a aucun commentaire.



133

points

Protection de l'écosystème du ruisseau traversant la rue le Gallois (proposition citoyenne)

3 votes

Il est proposé de procéder au contrôle du nerprun le long des rives de ce ruisseau et de faire des plantations d'arbres et arbustes indigènes, et de protéger ses rives. Ceci permettra le libre déplacement de la faune entre l'escarpement de Limbour et le marais de Touraine, et une connectivité jusqu'à son embouchure dans la rivière Gatineau.

100% en accord

7.7 \bar{x} j'y crois

8.3 \bar{x} j'y tiens



Cette proposition a reçu seulement 3 votes, mais elle est appuyée par l'unanimité des répondants. Il n'y a aucun commentaire.



133

Berges du ruisseau envahit par le nerprun (proposition citoyenne)

3 votes

points

Activité d'arrachage du nerprun et revégétalisation avec des espèces indigènes

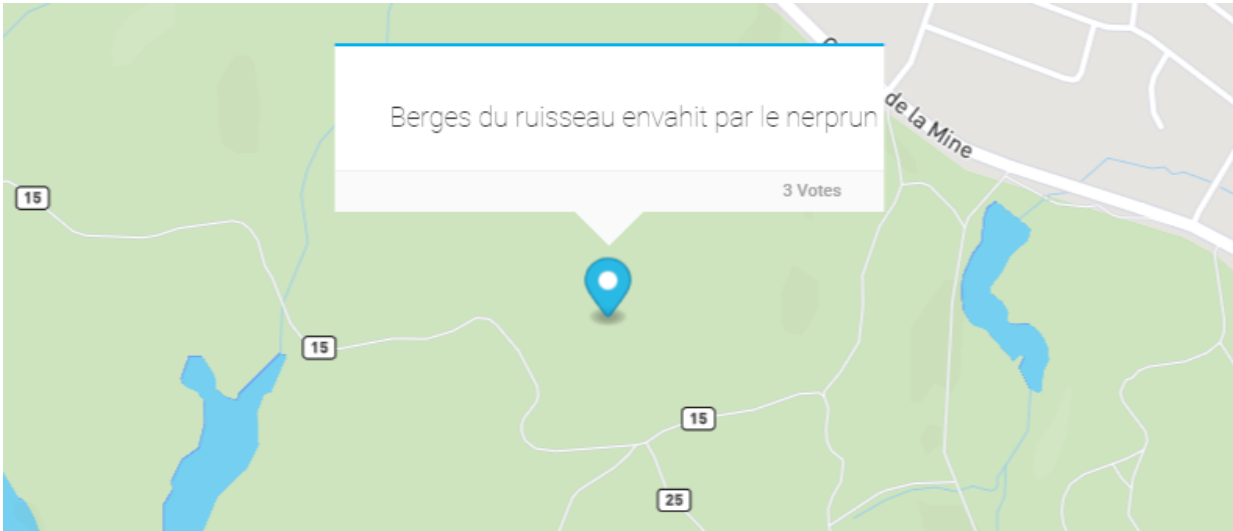
100% en accord

7.3 \bar{x} j'y crois

8.7 \bar{x} j'y tiens



Cette proposition a reçu seulement 3 votes, mais elle est appuyée par l'unanimité des répondants. Il n'y a aucun commentaire.



132
points

**Aménager mieux l'écoterritoire de l'est de la forêt Boucher et son marais humide
(proposition citoyenne)**

1 vote

À proximité du parc du Marigot et de l'école du Marais, il y a un marais bordé de constructions résidentielles qui fait partie de l'écoterritoire de l'est de la forêt Boucher, et partiellement d'un corridor vert. Cet écoterritoire comprend des arbres centenaires et est à risque d'être étouffé par l'encerclement et l'absence d'aménagements propices à sa conservation. Il faudrait mieux le protéger.

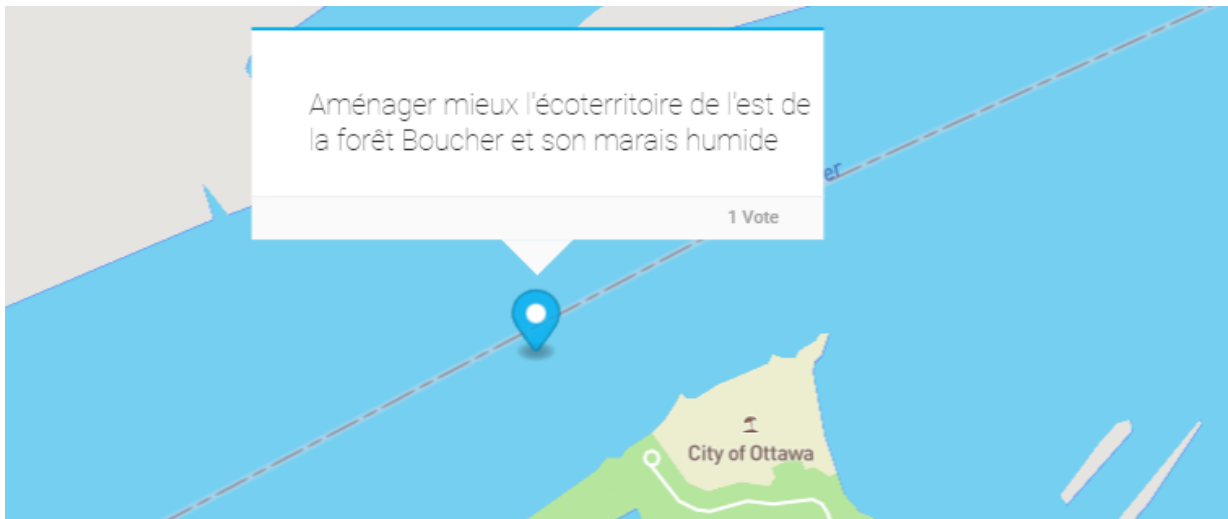
100% en accord

6.0 \bar{x} j'y crois

10.0 \bar{x} j'y tiens





Cette proposition a reçu seulement 1 vote, mais elle est appuyée par l'unanimité des répondants. Il n'y a aucun commentaire.



Section II - Résumé des propositions par thématique

130 points	Acheter le terrain boisé et préserver le sentier (proposition citoyenne)	4 votes
	Acheter le terrain boisé du Parc de la Croisée et préserver le sentier.	
	100% en accord	7.3 x j'y crois 9.5 x j'y tiens

  Cette proposition a reçu seulement 4 votes, mais elle est appuyée par l'unanimité des répondants. Il n'y a aucun commentaire.



127

Conservation de la forêt et des milieux humides (proposition citoyenne)

3 votes

points

Les chemins McConnele et Vanier: ce large site contient une forêt et plusieurs marais et marécages. Des sentiers informels y sont présents, mais gagneraient à être aménagés.

Le site est près d'une école primaire en construction et aurait une valeur éducative.

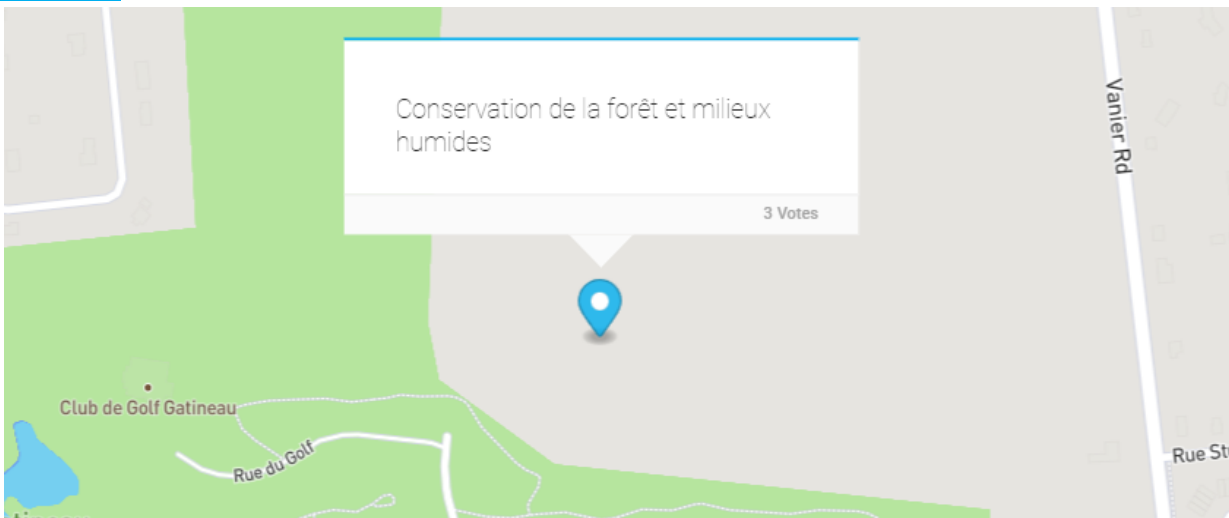
100% en accord



7.3 \bar{x} j'y crois

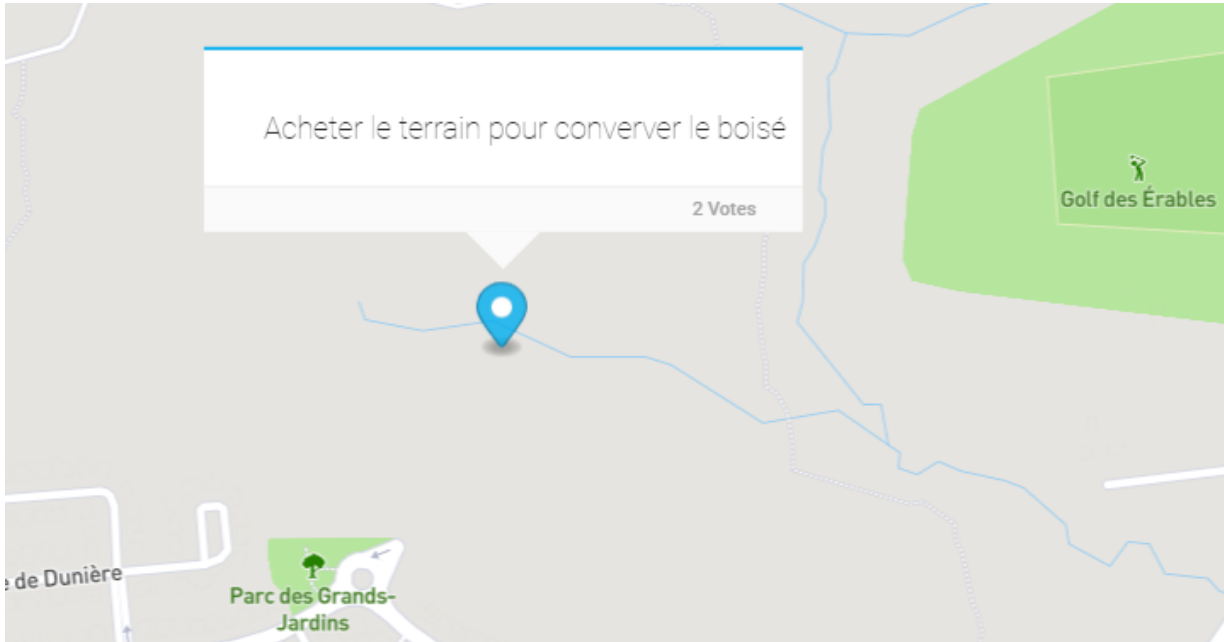
8.7 \bar{x} j'y tiens



Cette proposition a reçu seulement 3 votes, mais elle est appuyée par l'unanimité des répondants. Il n'y a aucun commentaire.





125 points	Acheter le terrain pour conserver le boisé (proposition citoyenne)	2 votes
	Acheter le terrain entre le Parc des Grands-Jardins et le Golf des Érables pour conserver le boisé et le sentier pédestre.	
	100% en accord	7.5 ♂ j'y crois 9.0 ♂ j'y tiens
 	Cette proposition a reçu seulement 2 votes, mais elle est appuyée par l'unanimité des répondants. Il n'y a aucun commentaire.	

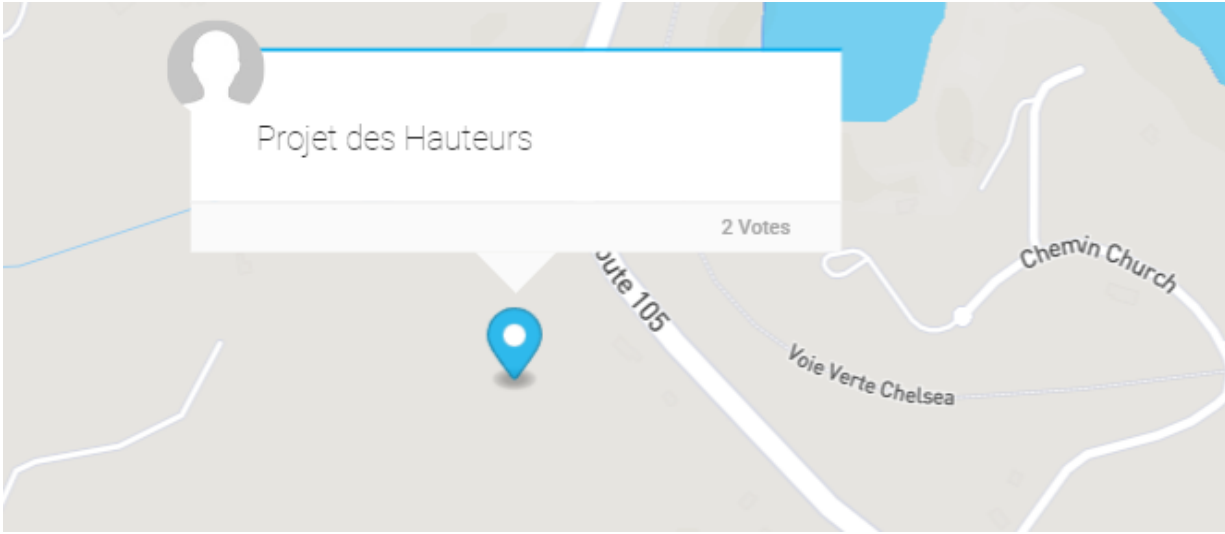


124 **Projet des Hauteurs (proposition citoyenne)** 2 votes

points Ce milieu humide peut faire partie de la ceinture de verdure dans le corridor du Lac Beauchamp vers l'Est, et le ravin au sud de Chambord vers l'Ouest.

100% en accord **8.0** \bar{x} j'y crois **8.0** \bar{x} j'y tiens



  Cette proposition a reçu seulement 2 votes, mais elle est appuyée par l'unanimité des répondants. Il n'y a aucun commentaire.

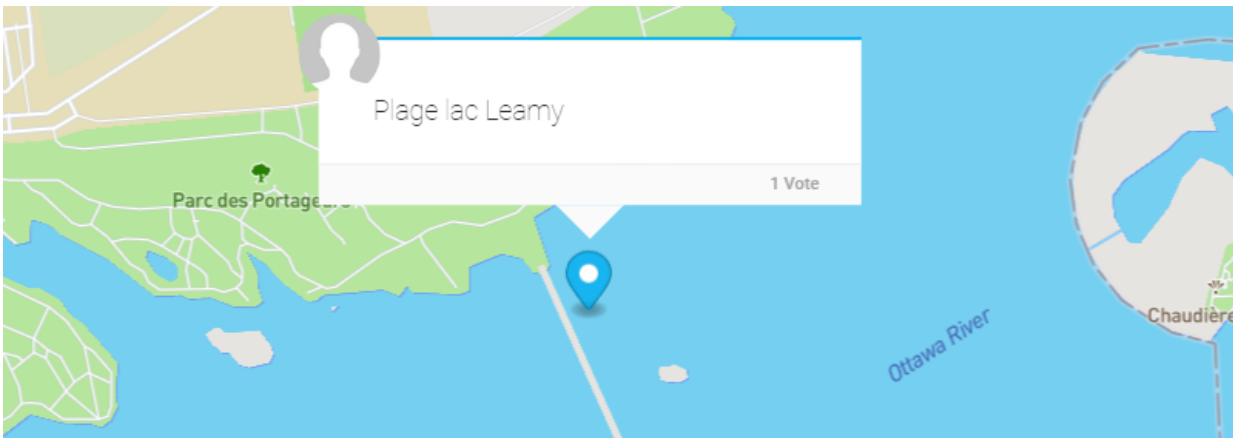


117 **Plage lac Leamy (proposition citoyenne)** 1 vote

points Améliorer l'état et la propreté de la plage et du parc en général.

100% en accord **8.0** \bar{x} j'y crois **9.0** \bar{x} j'y tiens

  Cette proposition a reçu seulement 1 vote, mais elle est appuyée par l'unanimité des répondants. Il n'y a aucun commentaire.





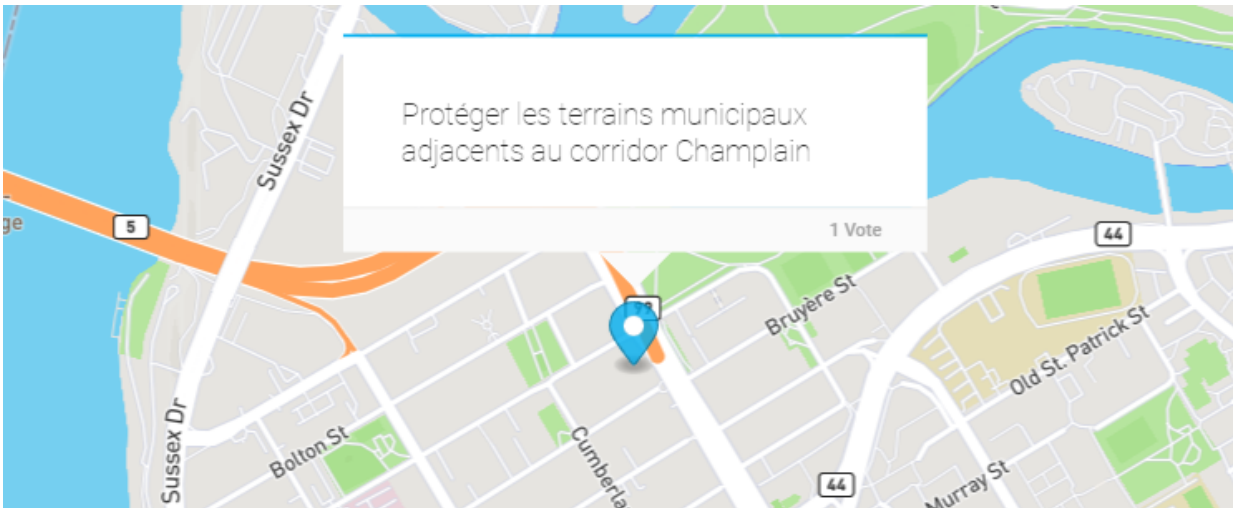
116 points

Protéger les terrains municipaux adjacents au corridor Champlain (proposition citoyenne) 1 vote

Gatineau possède des terrains adjacents au corridor Champlain (CCN). Il faudrait les garder réservés à des fins de conservation et ne pas les développer ou les revendre.

100% en accord **7.0** x j'y crois **9.0** x j'y tiens

  Cette proposition a reçu seulement 1 vote, mais elle est appuyée par l'unanimité des répondants. Il n'y a aucun commentaire.



116

Protéger l'entièreté de la forêt Deschênes (proposition citoyenne)

1 vote

points

La forêt Deschênes n'a pas de statut de parc de conservation. Il faudrait qu'elle soit mieux protégée et que Gatineau fasse l'acquisition des parcelles stratégiques qui sont de propriété privée, pour en protéger une plus grande superficie, à des fins de conservation et d'éducation environnementale.

100% en accord

8.0 \bar{x} j'y crois

8.0 \bar{x} j'y tiens



Cette proposition a reçu seulement 1 vote, mais elle est appuyée par l'unanimité des répondants. Il n'y a aucun commentaire.



115
points

**Acquérir des terrains pour agrandir la connectivité dans la forêt Boucher
(proposition citoyenne)**

1 vote

La forêt Boucher est une mosaïque de terrains variés qui ne sont pas tous propriétés de la ville. Certains n'appartiennent pas à des promoteurs mais à des propriétaires privés. Pour s'assurer que certains de ceux-ci continuent de protéger leur habitat et en vue d'améliorer la connectivité entre les parties de la forêt, il serait bon de les acheter à leur valeur marchande.

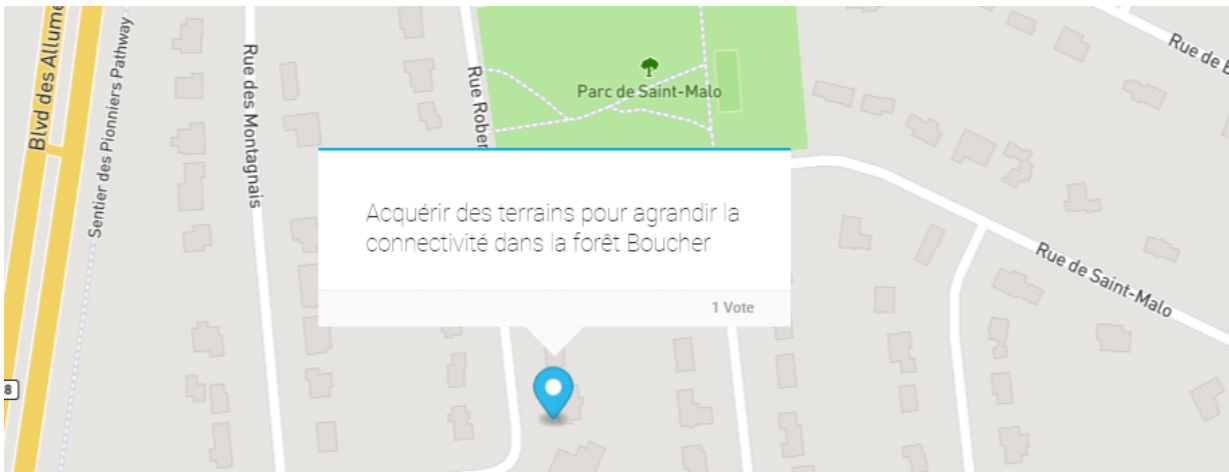
100% en accord

6.0 \bar{x} j'y crois

9.0 \bar{x} j'y tiens



Cette proposition a reçu seulement 1 vote, mais elle est appuyée par l'unanimité des répondants. Il n'y a aucun commentaire.



112
points

Acheter le terrain et créer un parc près de l'école et des garderies (proposition citoyenne)

1 vote

Acheter le terrain et conserver le milieu naturel pour la randonnée sur sentier balisée et les activités éducatrices pour les 650 élèves de la nouvelle école primaire 037 en construction.

<https://www.ledroit.com/2022/09/22/contrat-de-30-millions-pour-une-nouvelle-ecole-primaire-dans-le-secteur-aylmer-39cebd3163e1395e758fbf37e6038f9a/>

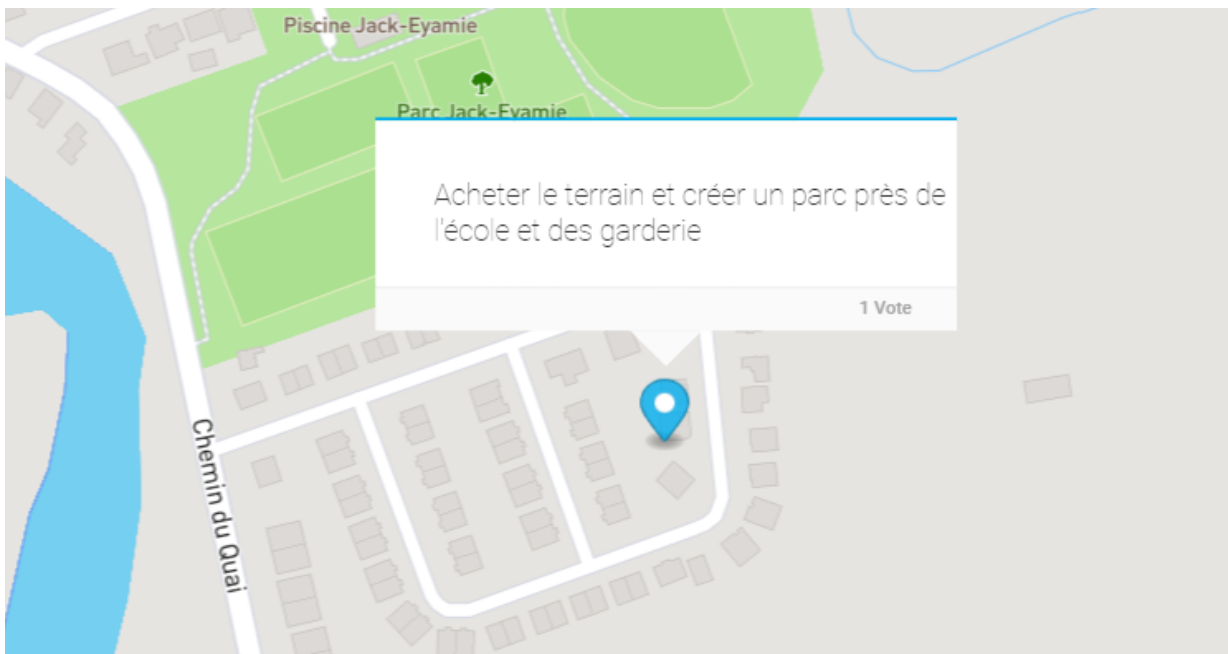
100% en accord

6.0 x j'y crois

6.0 x j'y tiens



Cette proposition a reçu seulement 1 vote, mais elle est appuyée par l'unanimité des répondants. Il n'y a aucun commentaire.



93

Étendre le Parc de la Gatineau sur Lac-des-Fées (proposition citoyenne)

2 votes

points

Même si c'est une propriété de la CCN, la ville peut exiger de la CCN qu'elle étende l'écosystème forestier du Parc de la Gatineau des deux côtés de la promenade du Lac-des-Fées. C'est actuellement tellement chaud et désagréable pour les piétons et cyclistes de marcher ou rouler sur leur piste cyclable à cet endroit gazonné!

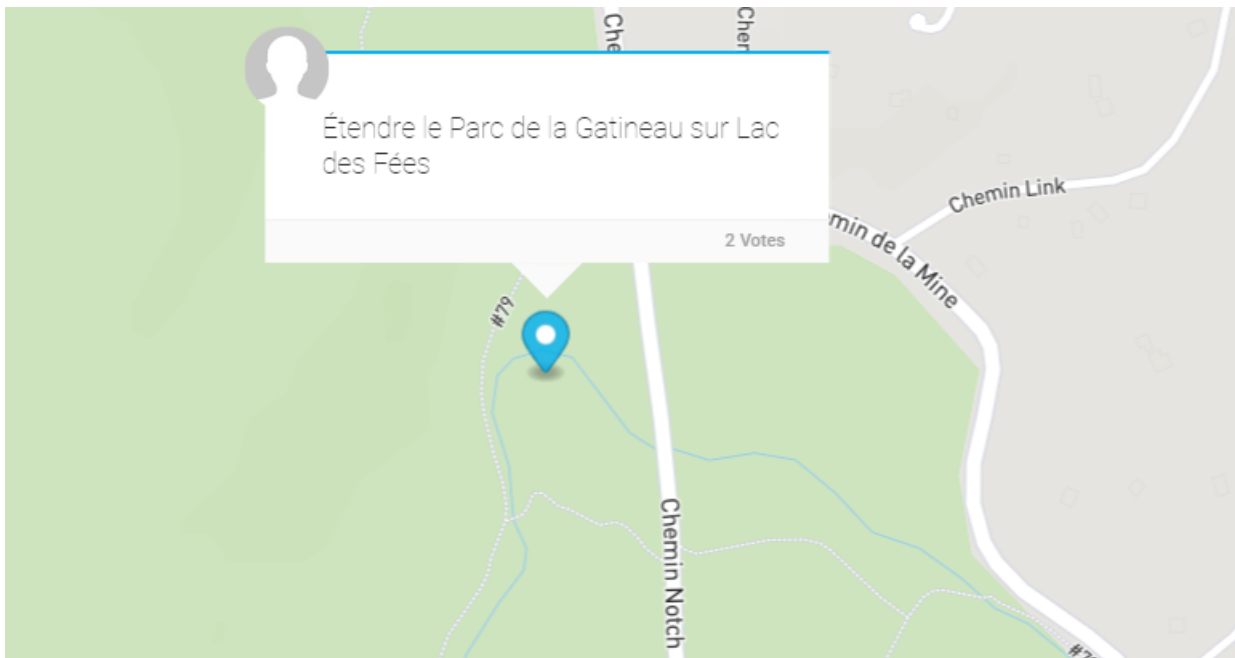
50% en accord

6.0 x j'y crois

8.0 x j'y tiens



Cette proposition a reçu seulement 2 votes, 1 participant est d'accord et un autre n'est pas d'accord. Il n'y a aucun commentaire.



--

Milieux humides (proposition citoyenne)

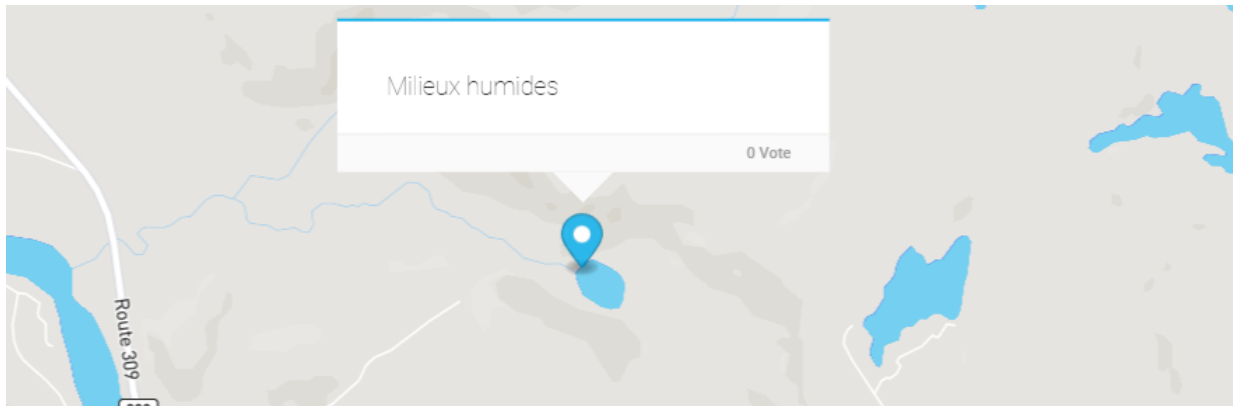
0 vote

points

Assurer la biodiversité du parc du lac Beauchamp du côté du boulevard Saint-René, il y a présence de beaucoup d'espèce envahissantes comme la bardane. Ce milieu humide reconstituer permet à plusieurs espèces de vivre. Limiter aussi l'accès aux chiens dans ces zones...



Aucun vote ni commentaire pour cette proposition.



SECTION III

RÉSULTATS DÉTAILLÉS (PROPOSITIONS)

III-A

POUR MIEUX VOUS CONNAÎTRE

La ville de Gatineau doit prendre des mesures urgentes dès maintenant

Malgré de nombreux engagements et plans, la perte de biodiversité s'accélère. D'ici 2030, nous perdrons de nombreuses espèces de plantes et d'animaux par extinction si nous poursuivons notre approche actuelle. La ville de Gatineau doit protéger les terres publiques restantes et restaurer ses forêts et ses zones humides.

Proposition Citoyenne

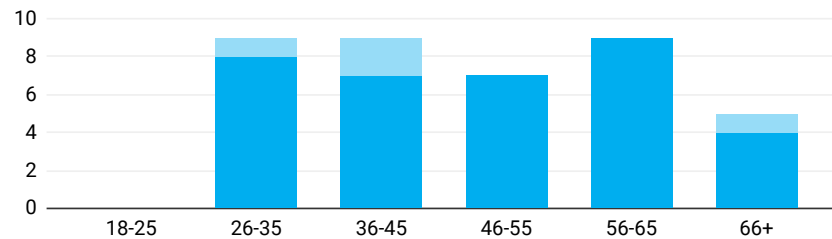
39 Votes 100% Favorables



Hommes 100% Favorables **Femmes** 100% Favorables **Autres** 100% Favorables



Distribution par âge



Résumé des commentaires

- Il semble manquer de clarté et de précision à cette question. Notamment dans la définition de « mesures urgentes », ainsi que dans les sources où l'on explique cette extinction d'espèces.
- La coordination de l'ensemble des différents plans et stratégies de Gatineau semble être un élément important.

Pointage **137.0** (tel que dans la section "classement")

Classement **9/37** (tel que dans la section "classement")

J'y crois **6.3** (moyenne des votes "j'y crois")

J'y tiens **9.22** (moyenne des votes "j'y tiens")

	Tot. en accord	Accord	Désaccord	Tot. en désaccord	Tot. nb. votes
Tous	89.7% (35)	10.3% (4)	0% (0)	0% (0)	39
Hommes	73.3% (11)	26.7% (4)	0% (0)	0% (0)	15
Femmes	100% (23)	0% (0)	0% (0)	0% (0)	23
Autres	100% (1)	0% (0)	0% (0)	0% (0)	1
0-17 ans	0% (0)	0% (0)	0% (0)	0% (0)	0
18-25 ans	0% (0)	0% (0)	0% (0)	0% (0)	0
26-35 ans	88.9% (8)	11.1% (1)	0% (0)	0% (0)	9
36-45 ans	77.8% (7)	22.2% (2)	0% (0)	0% (0)	9
46-55 ans	100% (7)	0% (0)	0% (0)	0% (0)	7
56-65 ans	100% (9)	0% (0)	0% (0)	0% (0)	9
66+ ans	80% (4)	20% (1)	0% (0)	0% (0)	5

Note: Les valeurs entre parenthèses représentent le nombre de votes

III-B

VISION EN MATIÈRE DE BIODIVERSITÉ

Vision du Plan d'action de la biodiversité

La ville de Gatineau souhaite s'arrimer avec la cible internationale visant à protéger 30% du territoire d'ici 2030.

Proposition Originale

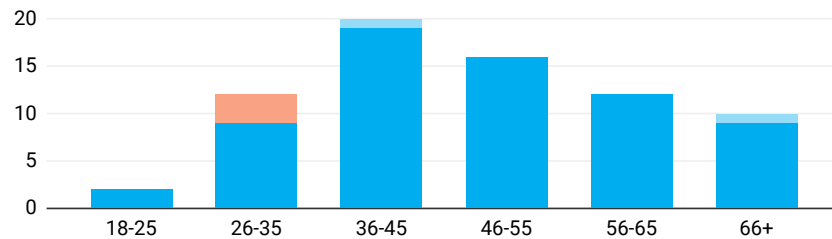
73 Votes 95.89% Favorables



Hommes 92.86% Favorables **Femmes** 97.73% Favorables **Autres** 100% Favorables



Distribution par âge



Résumé des commentaires

- 2x: L'analyse ne semble pas avoir été assez approfondie pour ainsi définir une cible de protection des espèces sur le territoire de Gatineau. (1 ❤️)
- Il semble manquer de clarté et de définition dans la question.
- 30 % ne semble pas suffisant.
- Il semble y avoir une incohérence entre le fait de vouloir protéger le territoire et à la fois accueillir plus de citoyens.

Pointage **144.0** (tel que dans la section "classement")

Classement **2/37** (tel que dans la section "classement")

J'y crois **7.02** (moyenne des votes "j'y crois")

J'y tiens **9.27** (moyenne des votes "j'y tiens")

	Tot. en accord	Accord	Désaccord	Tot. en désaccord	Tot. nb. votes
Tous	93.2% (68)	2.7% (2)	4.1% (3)	0% (0)	73
Hommes	85.7% (24)	7.1% (2)	7.1% (2)	0% (0)	28
Femmes	97.7% (43)	0% (0)	2.3% (1)	0% (0)	44
Autres	100% (1)	0% (0)	0% (0)	0% (0)	1
0-17 ans	100% (1)	0% (0)	0% (0)	0% (0)	1
18-25 ans	100% (2)	0% (0)	0% (0)	0% (0)	2
26-35 ans	75% (9)	0% (0)	25% (3)	0% (0)	12
36-45 ans	95% (19)	5% (1)	0% (0)	0% (0)	20
46-55 ans	100% (16)	0% (0)	0% (0)	0% (0)	16
56-65 ans	100% (12)	0% (0)	0% (0)	0% (0)	12
66+ ans	90% (9)	10% (1)	0% (0)	0% (0)	10

Note: Les valeurs entre parenthèses représentent le nombre de votes

Section III - Résultats détaillés (Propositions)

Pesticides et insecticides

Interdire l'usage de pesticides, insecticides, etc. utilisés uniquement à des fins esthétiques.

Proposition Citoyenne

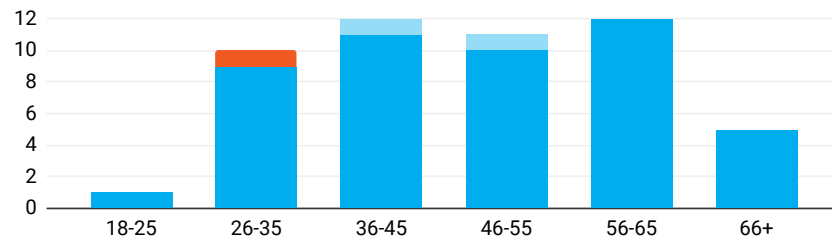
51 Votes 98.04% Favorables



Hommes 94.44% Favorables **Femmes** 100% Favorables **Autres** 100% Favorables



Distribution par âge



Résumé des commentaires

- Il semble y avoir un enjeu dans la façon de faire respecter cette interdiction.
- L'éducation et la sensibilisation semblent être de mise.
- Il ne semble pas y avoir d'insecticide à usage purement esthétique. Le répondant se demande de quoi il s'agit exactement.
- Le dicamba représente un enjeu.

Pointage **143.0** (tel que dans la section "classement")

Classement **4/37** (tel que dans la section "classement")

J'y crois **8.08** (moyenne des votes "j'y crois")

J'y tiens **9.42** (moyenne des votes "j'y tiens")

	Tot. en accord	Accord	Désaccord	Tot. en désaccord	Tot. nb. votes
Tous	94.1% (48)	3.9% (2)	0% (0)	2% (1)	51
Hommes	88.9% (16)	5.6% (1)	0% (0)	5.6% (1)	18
Femmes	96.9% (31)	3.1% (1)	0% (0)	0% (0)	32
Autres	100% (1)	0% (0)	0% (0)	0% (0)	1
0-17 ans	0% (0)	0% (0)	0% (0)	0% (0)	0
18-25 ans	100% (1)	0% (0)	0% (0)	0% (0)	1
26-35 ans	90% (9)	0% (0)	0% (0)	10% (1)	10
36-45 ans	91.7% (11)	8.3% (1)	0% (0)	0% (0)	12
46-55 ans	90.9% (10)	9.1% (1)	0% (0)	0% (0)	11
56-65 ans	100% (12)	0% (0)	0% (0)	0% (0)	12
66+ ans	100% (5)	0% (0)	0% (0)	0% (0)	5

Note: Les valeurs entre parenthèses représentent le nombre de votes

Section III - Résultats détaillés (Propositions)

Ceinture de verdure à Gatineau

Gatineau peut avoir sa ceinture de verdure comme Ottawa, Montréal et autres villes. Elle pourrait connecter la Baie McLaurin avec le parc du lac Beauchamps, le projet du boisé des hauteurs, le ravin entre le chemin Chambord et l'Autoroute 50, le parc Nakkertok, Parc de la Gatineau, jusqu'au limite ouest de Gatineau vers la rivière des Outaouais.

Proposition Citoyenne

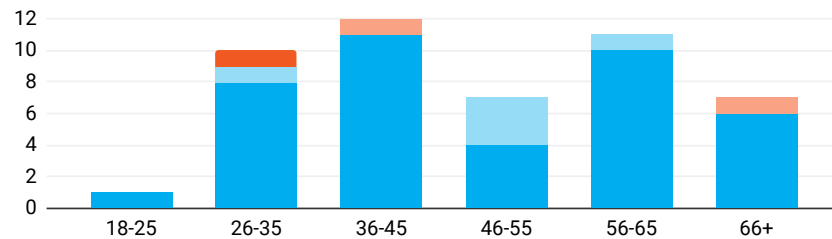
48 Votes 93.75% Favorables



Hommes 82.35% Favorables **Femmes** 100% Favorables **Autres** 100% Favorables



Distribution par âge



Résumé des commentaires

- 2x: Il semble important de protéger également les rives des cours d'eau afin d'assurer la connectivité des parcelles naturelles et aussi réduire le coût des inondations. (7 ❤️)
- Il faudrait également en ajouter dans l'Est de la ville.
- Il serait plus adapté d'aménager une mosaïque d'aires verts organisés en corridors de connectivités.
- La carte et la description ne semblent pas inclure les aires essentielles à la conversation de la biodiversité à Gatineau.

Pointage **136.0** (tel que dans la section "classement")

Classement **11/37** (tel que dans la section "classement")

J'y crois **7.46** (moyenne des votes "j'y crois")

J'y tiens **9.26** (moyenne des votes "j'y tiens")

	Tot. en accord	Accord	Désaccord	Tot. en désaccord	Tot. nb. votes
Tous	83.3% (40)	10.4% (5)	4.2% (2)	2.1% (1)	48
Hommes	70.6% (12)	11.8% (2)	11.8% (2)	5.9% (1)	17
Femmes	90% (27)	10% (3)	0% (0)	0% (0)	30
Autres	100% (1)	0% (0)	0% (0)	0% (0)	1
0-17 ans	0% (0)	0% (0)	0% (0)	0% (0)	0
18-25 ans	100% (1)	0% (0)	0% (0)	0% (0)	1
26-35 ans	80% (8)	10% (1)	0% (0)	10% (1)	10
36-45 ans	91.7% (11)	0% (0)	8.3% (1)	0% (0)	12
46-55 ans	57.1% (4)	42.9% (3)	0% (0)	0% (0)	7
56-65 ans	90.9% (10)	9.1% (1)	0% (0)	0% (0)	11
66+ ans	85.7% (6)	0% (0)	14.3% (1)	0% (0)	7

Note: Les valeurs entre parenthèses représentent le nombre de votes

Section III - Résultats détaillés (Propositions)

Vision 2050

D'ici 2050, la ville de Gatineau devrait-elle réviser sa cible de 30% de protection des milieux ?

Proposition Originale

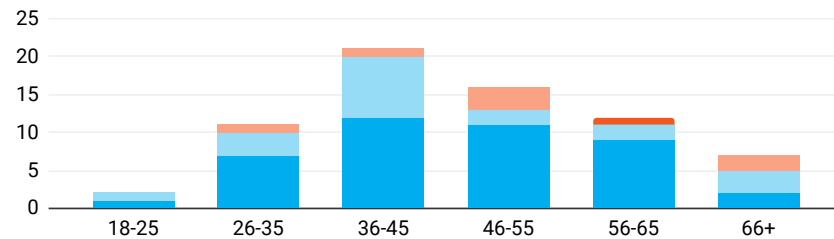
70 Votes 88.57% Favorables



Hommes 92% Favorables **Femmes** 86.36% Favorables **Autres** 100% Favorables



Distribution par âge



Résumé des commentaires

- 2x: Il faut augmenter la cible concernant la protection. (1 ❤️)
- 2x: Prioriser la protection des milieux (1 ❤️)
- Il semble important de faire un suivi du progrès.
- La cible semble être difficile à établir, étant donné le manque de connaissance du territoire en question.
- La question ne semble pas tout à fait claire.
- S'attaquer à la connectivité des espèces protégées.
- Assurer la pérennité des espèces et des écosystèmes.
- Il faut repenser plus intelligemment les développements immobiliers.

Pointage **131.0** (tel que dans la section "classement")

Classement **25/37** (tel que dans la section "classement")

J'y crois **̄ 6.79** (moyenne des votes "j'y crois")

J'y tiens **̄ 8.98** (moyenne des votes "j'y tiens")

	Tot. en accord	Accord	Désaccord	Tot. en désaccord	Tot. nb. votes
Tous	61.4% (43)	27.1% (19)	10% (7)	1.4% (1)	70
Hommes	60% (15)	32% (8)	8% (2)	0% (0)	25
Femmes	61.4% (27)	25% (11)	11.4% (5)	2.3% (1)	44
Autres	100% (1)	0% (0)	0% (0)	0% (0)	1
0-17 ans	100% (1)	0% (0)	0% (0)	0% (0)	1
18-25 ans	50% (1)	50% (1)	0% (0)	0% (0)	2
26-35 ans	63.6% (7)	27.3% (3)	9.1% (1)	0% (0)	11
36-45 ans	57.1% (12)	38.1% (8)	4.8% (1)	0% (0)	21
46-55 ans	68.8% (11)	12.5% (2)	18.8% (3)	0% (0)	16
56-65 ans	75% (9)	16.7% (2)	0% (0)	8.3% (1)	12
66+ ans	28.6% (2)	42.9% (3)	28.6% (2)	0% (0)	7

Note: Les valeurs entre parenthèses représentent le nombre de votes

III-C

ORIENTATION 1 - PROTECTION, CONSERVATION ET RESTAURATION DES MILIEUX NATURELS

Section III - Résultats détaillés (Propositions)

Protection des habitats

La protection des habitats a un impact sur le développement du territoire. La Ville propose donc de prioriser la protection des habitats sensibles comportant des espèces à statut précaire (vulnérable ou menacée).

Proposition Originale

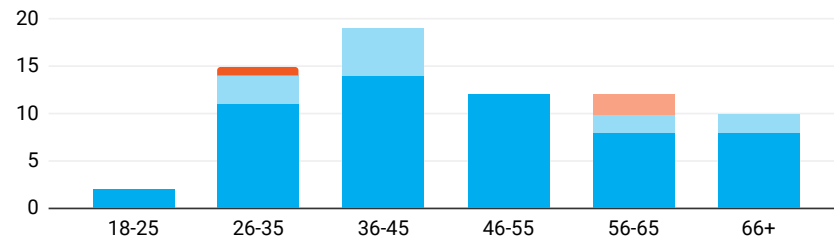
71 Votes 95.77% Favorables



Hommes 93.1% Favorables **Femmes** 97.56% Favorables **Autres** 100% Favorables



Distribution par âge



Résumé des commentaires

- 4x: La protection des habitats rares devrait aussi être protégée. (3 ❤️)
- 3x: Il faudrait s'assurer qu'une superficie minimale du territoire de chaque district municipal demeure naturelle, afin d'assurer la connectivité entre les écosystèmes. (1 ❤️)
- 2x: La biodiversité ne concerne pas seulement les espèces rares ou sensibles. (1 ❤️)
- C'est plutôt le développement du territoire qui semble avoir un impact considérable sur les habitats.
- Il faudrait renaturaliser les districts municipaux fortement urbanisés.
- Un enjeu majeur semble être surtout la faible superficie du territoire bien protégé et adéquatement répartis (surtout dans l'Est).

Pointage **140.0** (tel que dans la section "classement")

Classement **5/37** (tel que dans la section "classement")

J'y crois **̄ 6.98** (moyenne des votes "j'y crois")

J'y tiens **̄ 9.29** (moyenne des votes "j'y tiens")

	Tot. en accord	Accord	Désaccord	Tot. en désaccord	Tot. nb. votes
Tous	78.9% (56)	16.9% (12)	2.8% (2)	1.4% (1)	71
Hommes	62.1% (18)	31% (9)	6.9% (2)	0% (0)	29
Femmes	90.2% (37)	7.3% (3)	0% (0)	2.4% (1)	41
Autres	100% (1)	0% (0)	0% (0)	0% (0)	1
0-17 ans	100% (1)	0% (0)	0% (0)	0% (0)	1
18-25 ans	100% (2)	0% (0)	0% (0)	0% (0)	2
26-35 ans	73.3% (11)	20% (3)	0% (0)	6.7% (1)	15
36-45 ans	73.7% (14)	26.3% (5)	0% (0)	0% (0)	19
46-55 ans	100% (12)	0% (0)	0% (0)	0% (0)	12
56-65 ans	66.7% (8)	16.7% (2)	16.7% (2)	0% (0)	12
66+ ans	80% (8)	20% (2)	0% (0)	0% (0)	10

Note: Les valeurs entre parenthèses représentent le nombre de votes

III-D

ORIENTATION 2 - RÉDUCTION DES
MENACES QUI PÈSENT SUR LA
BIODIVERSITÉ

Mesure de réduction des impacts

La ville de Gatineau devrait intégrer davantage de mesures pour réduire les impacts des projets de développement immobiliers.

Proposition Originale

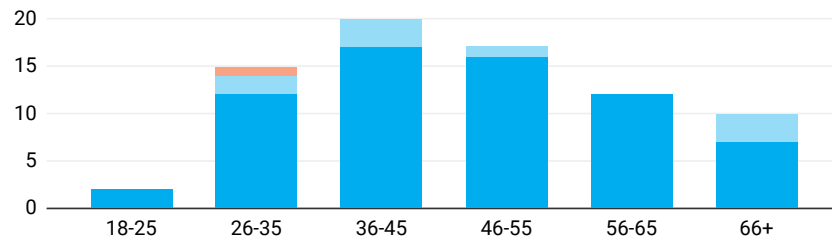
77 Votes 98.7% Favorables



Hommes 96.55% Favorables **Femmes** 100% Favorables **Autres** 100% Favorables



Distribution par âge



Résumé des commentaires

- 5x: La priorité devrait être de prendre soin de l'environnement et des arbres ayant atteint un certain âge/taille plutôt que le développement immobilier. (6 ❤️)
- 2x: Il faut bâtir des tours, afin de diminuer l'étalement urbain. (1 ❤️)
- 2x: Établir un meilleur encadrement de l'urbanisation de la ville.
- 2x: Il serait pertinent que des inspections soient faites suite aux plaintes lors de projets de développements.
- 2x: Mettre en place des avantages fiscaux pour les propriétaires de terrain (écofiscalité).
- Diminuer les îlots de chaleur.
- Respecter les milieux humides.
- Dû au manque de connaissance sur le territoire et les espèces qui l'habitent, il est fondamental de faire appel à de véritables spécialistes.
- Imposer aux nouvelles constructions d'adopter des normes d'éco-construction.
- Imposer des frais de croissance au promoteurs immobiliers, afin de faire refléter le vrai coût qu'ils ont sur l'environnement.
- Il faudrait faire une distinction entre ce qui est à développer (densifier certains secteurs déjà urbanisés), ainsi que ce qui doit être conservé (certains secteurs à l'état naturel).

Pointage **144.0** (tel que dans la section "classement")

Classement **1/37** (tel que dans la section "classement")

J'y crois **6.5** (moyenne des votes "j'y crois")

J'y tiens **9.47** (moyenne des votes "j'y tiens")

	Tot. en accord	Accord	Désaccord	Tot. en désaccord	Tot. nb. votes
Tous	87% (67)	11.7% (9)	1.3% (1)	0% (0)	77
Hommes	72.4% (21)	24.1% (7)	3.4% (1)	0% (0)	29
Femmes	95.7% (45)	4.3% (2)	0% (0)	0% (0)	47
Autres	100% (1)	0% (0)	0% (0)	0% (0)	1
0-17 ans	100% (1)	0% (0)	0% (0)	0% (0)	1
18-25 ans	100% (2)	0% (0)	0% (0)	0% (0)	2
26-35 ans	80% (12)	13.3% (2)	6.7% (1)	0% (0)	15
36-45 ans	85% (17)	15% (3)	0% (0)	0% (0)	20
46-55 ans	94.1% (16)	5.9% (1)	0% (0)	0% (0)	17
56-65 ans	100% (12)	0% (0)	0% (0)	0% (0)	12
66+ ans	70% (7)	30% (3)	0% (0)	0% (0)	10

Note: Les valeurs entre parenthèses représentent le nombre de votes

Section III - Résultats détaillés (Propositions)

Paysage culturel des rapides Deschênes

Obtenir un statut patrimonial pour le paysage culturel des rapides Deschênes et y inclure des zones de protection et de conservation favorisant l'intégration d'un corridor écologique entre le parc de la Gatineau, la forêt Boucher, la forêt Deschênes et la rivière des Outaouais aboutissant aux rapides Deschênes et ses vestiges marqueurs d'histoire et de patrimoine.

Proposition Citoyenne

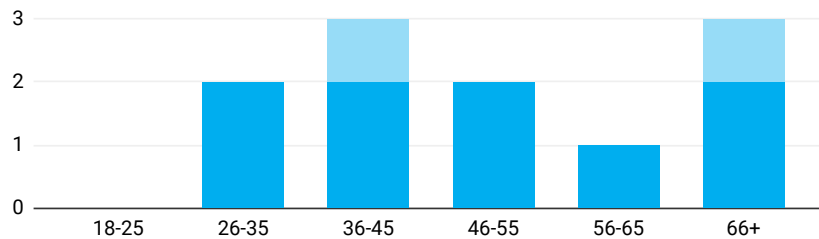
11 Votes 100% Favorables



Hommes 100% Favorables **Femmes** 100% Favorables **Autres** 100% Favorables



Distribution par âge



Résumé des commentaires

- L'importance de ce lieu semble être de mise, car il représente une richesse historique ainsi que la joie de nombreux visiteurs chaque année. La biodiversité de cette zone est très bien documentée par le club des ornithologues. C'est incroyablement riche pour un milieu semi-urbain.
- La conservation immédiate du corridor écologique est sur le long-terme, une priorité pour l'Ouest de Gatineau.

Pointage **133.0** (tel que dans la section "classement")

Classement **23/37** (tel que dans la section "classement")

J'y crois **8** (moyenne des votes "j'y crois")

J'y tiens **9.09** (moyenne des votes "j'y tiens")

	Tot. en accord	Accord	Désaccord	Tot. en désaccord	Tot. nb. votes
Tous	81.8% (9)	18.2% (2)	0% (0)	0% (0)	11
Hommes	60% (3)	40% (2)	0% (0)	0% (0)	5
Femmes	100% (5)	0% (0)	0% (0)	0% (0)	5
Autres	100% (1)	0% (0)	0% (0)	0% (0)	1
0-17 ans	0% (0)	0% (0)	0% (0)	0% (0)	0
18-25 ans	0% (0)	0% (0)	0% (0)	0% (0)	0
26-35 ans	100% (2)	0% (0)	0% (0)	0% (0)	2
36-45 ans	66.7% (2)	33.3% (1)	0% (0)	0% (0)	3
46-55 ans	100% (2)	0% (0)	0% (0)	0% (0)	2
56-65 ans	100% (1)	0% (0)	0% (0)	0% (0)	1
66+ ans	66.7% (2)	33.3% (1)	0% (0)	0% (0)	3

Note: Les valeurs entre parenthèses représentent le nombre de votes

III-E

ORIENTATION 3 - INTÉGRATION DE PRATIQUES MUNICIPALES EXEMPLAIRES POUR PRÉSERVER LA BIODIVERSITÉ

Aménagement des espaces gazonnés

La Ville souhaite convertir des espaces gazonnés en aménageant et en laissant pousser des plantes sauvages dans des parcs et espaces verts. Cela implique de laisser de hautes herbes dans certaines zones et de tondre moins fréquemment.

Proposition Originale

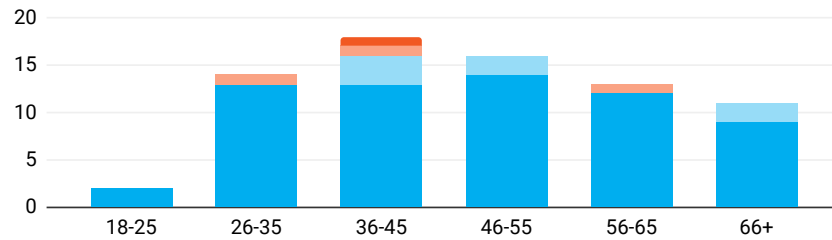
75 Votes 94.67% Favorables



Hommes 90% Favorables **Femmes** 97.73% Favorables **Autres** 100% Favorables



Distribution par âge



Résumé des commentaires

- 3x: Il faudra choisir avec soin les arbres, les plantes et les espèces, afin de s'assurer qu'ils aient un impact positif sur l'environnement. (1 ❤️)
- 3x: Il faudra prendre en considération les enjeux de santé publique notamment les tiques, l'herbe à poux et l'herbe à puce. (1 ❤️)
- 2x: Remplacer l'asphalte par du pavé alvéolé ou autres. (2 ❤️)
- Création de subventions aux citoyens pour réaliser des infrastructures vertes.
- Remplacer les espaces gazonnés non utilisés par des zones boisées réduisant les flots de chaleur et ainsi augmenter la biodiversité.
- Élaborer une bonne campagne d'information aux citoyens.
- Revoir la réglementation quant aux pelouses résidentielles, afin d'appuyer la biodiversité, comme le font plusieurs autres provinces.

Pointage **144.0** (tel que dans la section "classement")

Classement **3/37** (tel que dans la section "classement")

J'y crois **8.42** (moyenne des votes "j'y crois")

J'y tiens **9.33** (moyenne des votes "j'y tiens")

	Tot. en accord	Accord	Désaccord	Tot. en désaccord	Tot. nb. votes
Tous	85.3% (64)	9.3% (7)	4% (3)	1.3% (1)	75
Hommes	76.7% (23)	13.3% (4)	6.7% (2)	3.3% (1)	30
Femmes	90.9% (40)	6.8% (3)	2.3% (1)	0% (0)	44
Autres	100% (1)	0% (0)	0% (0)	0% (0)	1
0-17 ans	100% (1)	0% (0)	0% (0)	0% (0)	1
18-25 ans	100% (2)	0% (0)	0% (0)	0% (0)	2
26-35 ans	92.9% (13)	0% (0)	7.1% (1)	0% (0)	14
36-45 ans	72.2% (13)	16.7% (3)	5.6% (1)	5.6% (1)	18
46-55 ans	87.5% (14)	12.5% (2)	0% (0)	0% (0)	16
56-65 ans	92.3% (12)	0% (0)	7.7% (1)	0% (0)	13
66+ ans	81.8% (9)	18.2% (2)	0% (0)	0% (0)	11

Note: Les valeurs entre parenthèses représentent le nombre de votes

III-F

ORIENTATION 4 - IMPLICATION DE LA
COMMUNAUTÉ ET PARTAGE DES
CONNAISSANCES

Section III - Résultats détaillés (Propositions)

Trame verte et bleue

La Ville souhaite créer une « Trame verte et bleue » qui permettra de représenter visuellement les milieux protégés aquatiques et terrestres ainsi que la progression des actions en biodiversité. Cette trame montrera également l'accessibilité des milieux protégés et les activités possibles d'y réaliser. Cette trame serait intégrée à une page Web de la Ville.

Proposition Originale

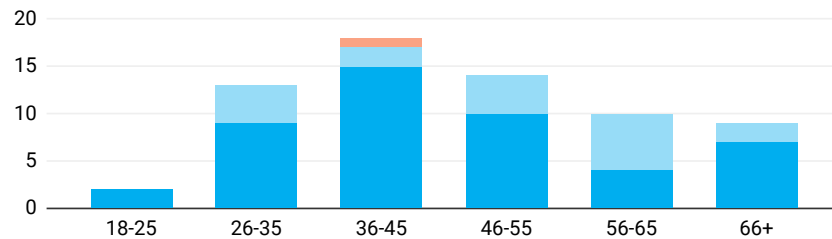
67 Votes 98.51% Favorables



Hommes 95.83% Favorables **Femmes** 100% Favorables **Autres** 100% Favorables



Distribution par âge



Résumé des commentaires

- Étant donné l'importance de connaissance pour développer et mettre en oeuvre un plan même si l'idée est super, il semble y avoir une complexité dans la mise en oeuvre.
- Il serait pertinent d'y instaurer des balises ainsi que différents moyens pour les appliquer. Par exemple, un arrêté obligatoire à une station de désinfection d'une embarcation.
- Le parc riverain de la ville de Laval sur la rivière des Milles-Iles semble être un endroit duquel s'inspirer.

Pointage **139.0** (tel que dans la section "classement")

Classement **6/37** (tel que dans la section "classement")

J'y crois **7.9** (moyenne des votes "j'y crois")

J'y tiens **8.58** (moyenne des votes "j'y tiens")

	Tot. en accord	Accord	Désaccord	Tot. en désaccord	Tot. nb. votes
Tous	71.6% (48)	26.9% (18)	1.5% (1)	0% (0)	67
Hommes	66.7% (16)	29.2% (7)	4.2% (1)	0% (0)	24
Femmes	76.2% (32)	23.8% (10)	0% (0)	0% (0)	42
Autres	0% (0)	100% (1)	0% (0)	0% (0)	1
0-17 ans	100% (1)	0% (0)	0% (0)	0% (0)	1
18-25 ans	100% (2)	0% (0)	0% (0)	0% (0)	2
26-35 ans	69.2% (9)	30.8% (4)	0% (0)	0% (0)	13
36-45 ans	83.3% (15)	11.1% (2)	5.6% (1)	0% (0)	18
46-55 ans	71.4% (10)	28.6% (4)	0% (0)	0% (0)	14
56-65 ans	40% (4)	60% (6)	0% (0)	0% (0)	10
66+ ans	77.8% (7)	22.2% (2)	0% (0)	0% (0)	9

Note: Les valeurs entre parenthèses représentent le nombre de votes

Section III - Résultats détaillés (Propositions)

Fonds vert

La ville de Gatineau envisage d'élargir son Fonds vert à des entreprises qui veulent réaliser des projets en biodiversité.

Proposition Originale

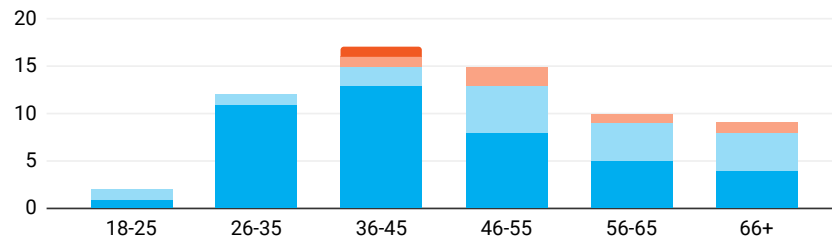
66 Votes 90.91% Favorables



Hommes 90.91% Favorables **Femmes** 90.7% Favorables **Autres** 100% Favorables



Distribution par âge



Résumé des commentaires

- 3x: Encadrer, faciliter et simplifier le verdissement des milieux pour les citoyens, afin d'encourager cette initiative. (1 ❤️)
- Le financement des contribuables ne semble pas être le problème, ce serait plutôt dû au phénomène du 'greenwashing'.
- Afin d'encourager les projets de verdissement, il faudrait repenser son financement.
- Il serait pertinent d'ajouter des ressources humaines au Fonds vert, afin de mieux gérer l'optimisation des ressources.
- Il serait pertinent que la priorité soit donnée au OSBL.

Pointage **133.0** (tel que dans la section "classement")

Classement **19/37** (tel que dans la section "classement")

J'y crois **7.76** (moyenne des votes "j'y crois")

J'y tiens **8.4** (moyenne des votes "j'y tiens")

	Tot. en accord	Accord	Désaccord	Tot. en désaccord	Tot. nb. votes
Tous	65.2% (43)	25.8% (17)	7.6% (5)	1.5% (1)	66
Hommes	63.6% (14)	27.3% (6)	4.5% (1)	4.5% (1)	22
Femmes	67.4% (29)	23.3% (10)	9.3% (4)	0% (0)	43
Autres	0% (0)	100% (1)	0% (0)	0% (0)	1
0-17 ans	100% (1)	0% (0)	0% (0)	0% (0)	1
18-25 ans	50% (1)	50% (1)	0% (0)	0% (0)	2
26-35 ans	91.7% (11)	8.3% (1)	0% (0)	0% (0)	12
36-45 ans	76.5% (13)	11.8% (2)	5.9% (1)	5.9% (1)	17
46-55 ans	53.3% (8)	33.3% (5)	13.3% (2)	0% (0)	15
56-65 ans	50% (5)	40% (4)	10% (1)	0% (0)	10
66+ ans	44.4% (4)	44.4% (4)	11.1% (1)	0% (0)	9

Note: Les valeurs entre parenthèses représentent le nombre de votes


Section III - Résultats détaillés (Propositions)

Créer les connaissances nécessaires

Ajouter une orientation principal au Plan d'action qui reconnaît l'importance des connaissances pour bien développer et livrer un Plan d'action pour la protection de la biodiversité. Dans l'ébauche actuel, plusieurs éléments couvrent le développement ou l'amélioration des connaissances - mais à mon avis, le développement des connaissances devrait être la première orientation principale du plan.

Proposition Citoyenne

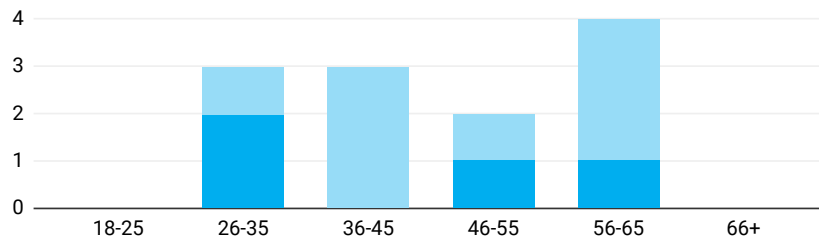
12 Votes 100% Favorables



Hommes 100% Favorables **Femmes** 100% Favorables **Autres** 100% Favorables



Distribution par âge



Résumé des commentaires

- L'acquisition de connaissances doit être accompagnée d'action et de promotion de la biodiversité.
- Il serait bénéfique de colliger l'ensemble des connaissances plutôt que de les créer.

Pointage **123.0** (tel que dans la section "classement")

Classement **30/37** (tel que dans la section "classement")

J'y crois **7.45** (moyenne des votes "j'y crois")

J'y tiens **8.64** (moyenne des votes "j'y tiens")

	Tot. en accord	Accord	Désaccord	Tot. en désaccord	Tot. nb. votes
Tous	33.3% (4)	66.7% (8)	0% (0)	0% (0)	12
Hommes	0% (0)	100% (2)	0% (0)	0% (0)	2
Femmes	44.4% (4)	55.6% (5)	0% (0)	0% (0)	9
Autres	0% (0)	100% (1)	0% (0)	0% (0)	1
0-17 ans	0% (0)	0% (0)	0% (0)	0% (0)	0
18-25 ans	0% (0)	0% (0)	0% (0)	0% (0)	0
26-35 ans	66.7% (2)	33.3% (1)	0% (0)	0% (0)	3
36-45 ans	0% (0)	100% (3)	0% (0)	0% (0)	3
46-55 ans	50% (1)	50% (1)	0% (0)	0% (0)	2
56-65 ans	25% (1)	75% (3)	0% (0)	0% (0)	4
66+ ans	0% (0)	0% (0)	0% (0)	0% (0)	0

Note: Les valeurs entre parenthèses représentent le nombre de votes

III-G

CARTE INTERACTIVE

Section III - Résultats détaillés (Propositions)

Parc de la Baie

Immense terrain avec beaucoup de potentiel à être renaturalisé.

Proposition Citoyenne

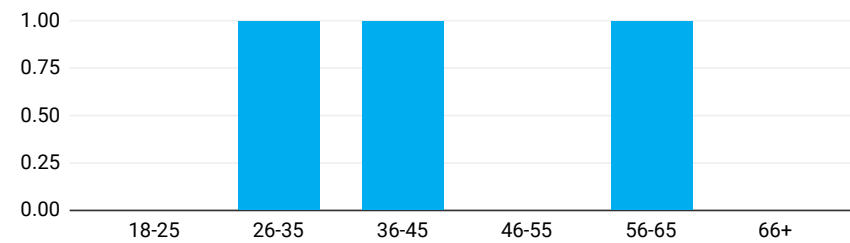
3 Votes 100% Favorables



Hommes 100% Favorables **Femmes** 100% Favorables **Autres** 0% Favorables



Distribution par âge



Résumé des commentaires

- (Aucun commentaire pour cette proposition)

Pointage **139.0** (tel que dans la section "classement")

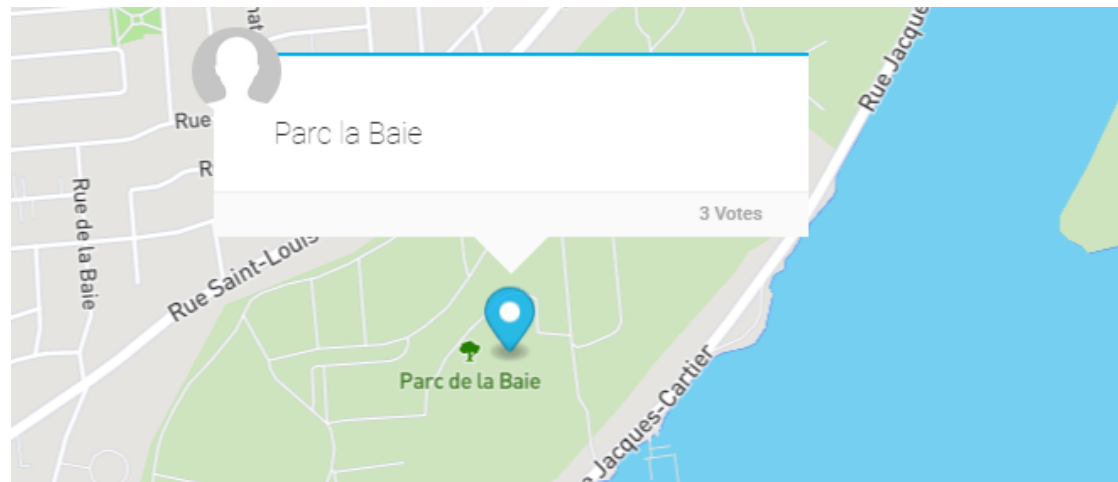
Classement **7/37** (tel que dans la section "classement")

J'y crois **̄ 9** (moyenne des votes "j'y crois")

J'y tiens **̄ 10** (moyenne des votes "j'y tiens")

	Tot. en accord	Accord	Désaccord	Tot. en désaccord	Tot. nb. votes
Tous	100% (3)	0% (0)	0% (0)	0% (0)	3
Hommes	100% (1)	0% (0)	0% (0)	0% (0)	1
Femmes	100% (2)	0% (0)	0% (0)	0% (0)	2
Autres	0% (0)	0% (0)	0% (0)	0% (0)	0
0-17 ans	0% (0)	0% (0)	0% (0)	0% (0)	0
18-25 ans	0% (0)	0% (0)	0% (0)	0% (0)	0
26-35 ans	100% (1)	0% (0)	0% (0)	0% (0)	1
36-45 ans	100% (1)	0% (0)	0% (0)	0% (0)	1
46-55 ans	0% (0)	0% (0)	0% (0)	0% (0)	0
56-65 ans	100% (1)	0% (0)	0% (0)	0% (0)	1
66+ ans	0% (0)	0% (0)	0% (0)	0% (0)	0

Note: Les valeurs entre parenthèses représentent le nombre de votes



Cours d'eau pollué par des déchets

Collecte de déchet printanière

Proposition Citoyenne

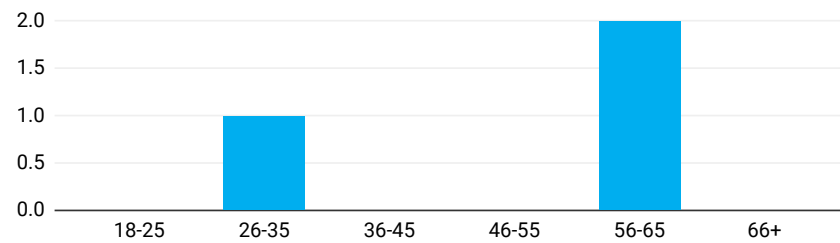
3 Votes 100% Favorables



Hommes 100% Favorables Femmes 100% Favorables Autres 0% Favorables



Distribution par âge



Résumé des commentaires

- (Aucun commentaire pour cette proposition)

Pointage **139.0** (tel que dans la section "classement")

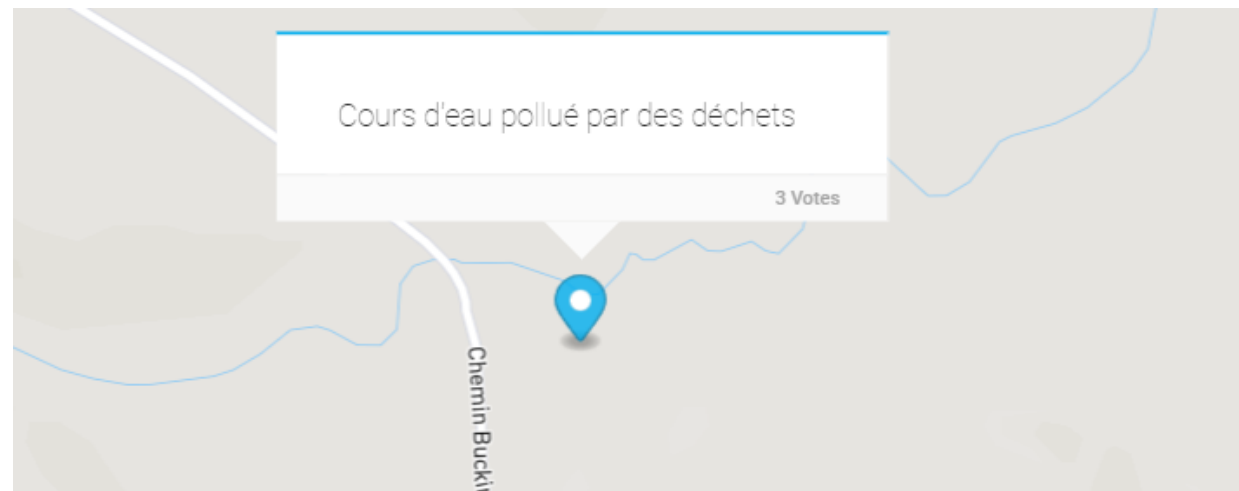
Classement **8/37** (tel que dans la section "classement")

J'y crois **̄ 9.33** (moyenne des votes "j'y crois")

J'y tiens **̄ 10** (moyenne des votes "j'y tiens")

	Tot. en accord	Accord	Désaccord	Tot. en désaccord	Tot. nb. votes
Tous	100% (3)	0% (0)	0% (0)	0% (0)	3
Hommes	100% (2)	0% (0)	0% (0)	0% (0)	2
Femmes	100% (1)	0% (0)	0% (0)	0% (0)	1
Autres	0% (0)	0% (0)	0% (0)	0% (0)	0
0-17 ans	0% (0)	0% (0)	0% (0)	0% (0)	0
18-25 ans	0% (0)	0% (0)	0% (0)	0% (0)	0
26-35 ans	100% (1)	0% (0)	0% (0)	0% (0)	1
36-45 ans	0% (0)	0% (0)	0% (0)	0% (0)	0
46-55 ans	0% (0)	0% (0)	0% (0)	0% (0)	0
56-65 ans	100% (2)	0% (0)	0% (0)	0% (0)	2
66+ ans	0% (0)	0% (0)	0% (0)	0% (0)	0

Note: Les valeurs entre parenthèses représentent le nombre de votes



Section III - Résultats détaillés (Propositions)

Ruisseau de la Brasserie

Naturaliser les berges du ruisseau de concert avec la CCN afin d'y avoir un accès sécuritaire et y prioriser des activités récréatives (à quand le parcours pour kayak?). Procéder au nettoyage du ruisseau et de ses eaux; y interdire le camping sauvage sur ses berges qui détériorent ce bijou de la Ville.

Proposition Citoyenne

2 Votes 100% Favorables

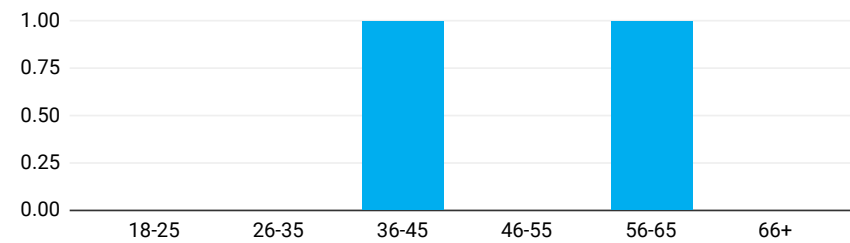


Totalement en accord En accord En désaccord Totalement en désaccord

Hommes 100% Favorables Femmes 100% Favorables Autres 0% Favorables



Distribution par âge



Résumé des commentaires

- (Aucun commentaire pour cette proposition)

Pointage **137.0** (tel que dans la section "classement")

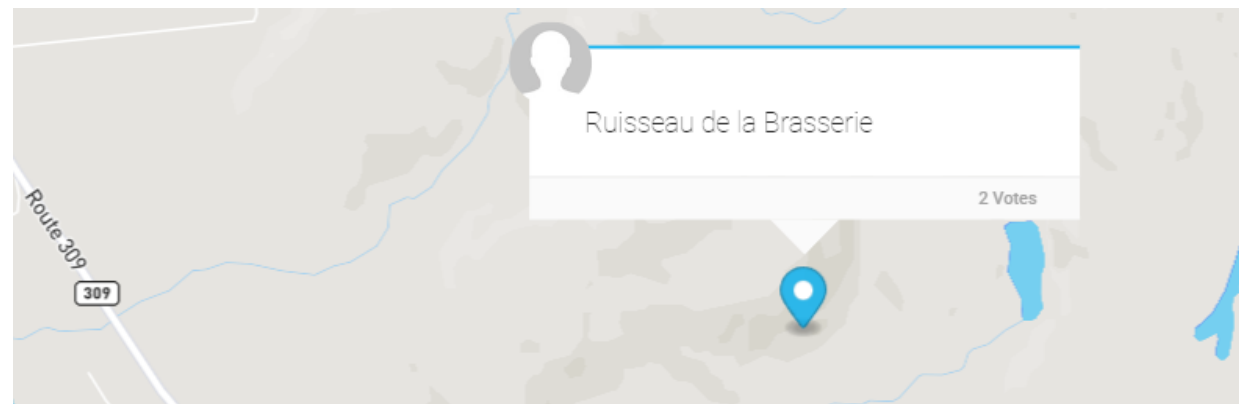
Classement **10/37** (tel que dans la section "classement")

J'y crois **8.5** (moyenne des votes "j'y crois")

J'y tiens **10** (moyenne des votes "j'y tiens")

	Tot. en accord	Accord	Désaccord	Tot. en désaccord	Tot. nb. votes
Tous	100% (2)	0% (0)	0% (0)	0% (0)	2
Hommes	100% (1)	0% (0)	0% (0)	0% (0)	1
Femmes	100% (1)	0% (0)	0% (0)	0% (0)	1
Autres	0% (0)	0% (0)	0% (0)	0% (0)	0
0-17 ans	0% (0)	0% (0)	0% (0)	0% (0)	0
18-25 ans	0% (0)	0% (0)	0% (0)	0% (0)	0
26-35 ans	0% (0)	0% (0)	0% (0)	0% (0)	0
36-45 ans	100% (1)	0% (0)	0% (0)	0% (0)	1
46-55 ans	0% (0)	0% (0)	0% (0)	0% (0)	0
56-65 ans	100% (1)	0% (0)	0% (0)	0% (0)	1
66+ ans	0% (0)	0% (0)	0% (0)	0% (0)	0

Note: Les valeurs entre parenthèses représentent le nombre de votes



Section III - Résultats détaillés (Propositions)

Restauration du milieu humide

L'acquisition et la restauration du milieu humide au nord du parc du lac Beauchamp devrait être fait et intégré dans le parc du lac Beauchamp.

Proposition Citoyenne

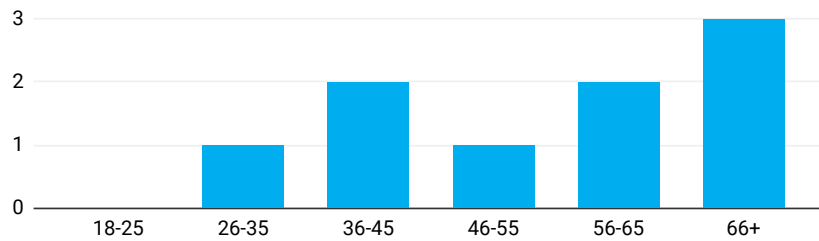
9 Votes 100% Favorables



Hommes 100% Favorables Femmes 100% Favorables Autres 0% Favorables



Distribution par âge



Résumé des commentaires

- (Aucun commentaire pour cette proposition)

Pointage **136.0** (tel que dans la section "classement")

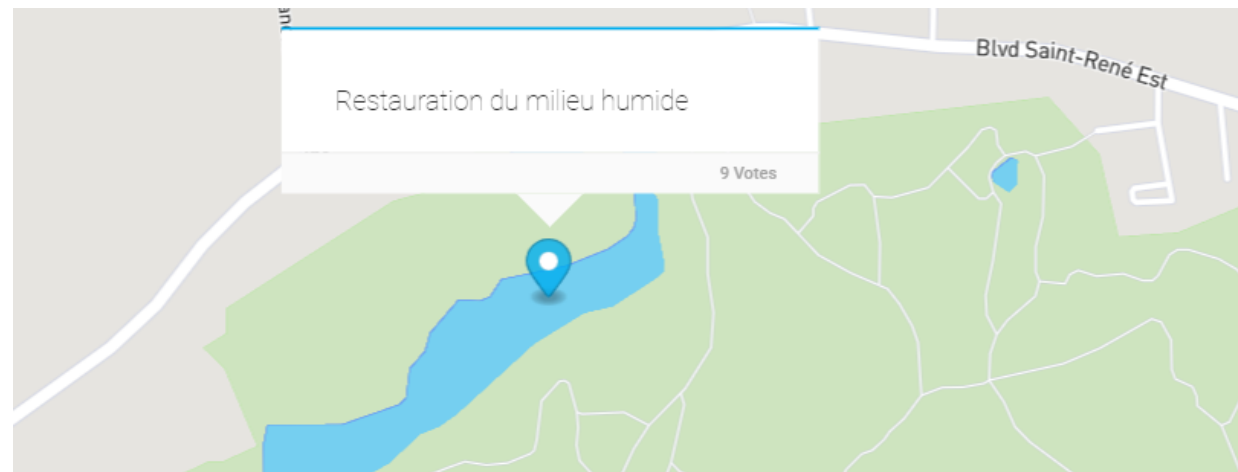
Classement **12/37** (tel que dans la section "classement")

J'y crois **8.13** (moyenne des votes "j'y crois")

J'y tiens **9** (moyenne des votes "j'y tiens")

	Tot. en accord	Accord	Désaccord	Tot. en désaccord	Tot. nb. votes
Tous	100% (9)	0% (0)	0% (0)	0% (0)	9
Hommes	100% (5)	0% (0)	0% (0)	0% (0)	5
Femmes	100% (4)	0% (0)	0% (0)	0% (0)	4
Autres	0% (0)	0% (0)	0% (0)	0% (0)	0
0-17 ans	0% (0)	0% (0)	0% (0)	0% (0)	0
18-25 ans	0% (0)	0% (0)	0% (0)	0% (0)	0
26-35 ans	100% (1)	0% (0)	0% (0)	0% (0)	1
36-45 ans	100% (2)	0% (0)	0% (0)	0% (0)	2
46-55 ans	100% (1)	0% (0)	0% (0)	0% (0)	1
56-65 ans	100% (2)	0% (0)	0% (0)	0% (0)	2
66+ ans	100% (3)	0% (0)	0% (0)	0% (0)	3

Note: Les valeurs entre parenthèses représentent le nombre de votes



Section III - Résultats détaillés (Propositions)

Restauration et protection du marais de Touraine

Le marais de Touraine est un lieu important et il est nécessaire de le protéger afin d'éviter l'envahissement de roseaux ou autre espèce exotique envahissante.

Proposition Citoyenne

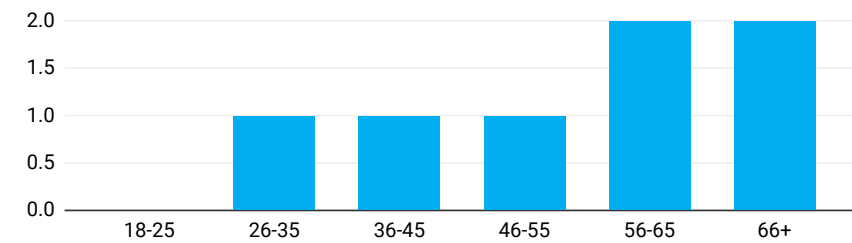
7 Votes 100% Favorables



Hommes 100% Favorables Femmes 100% Favorables Autres 0% Favorables



Distribution par âge



Résumé des commentaires

- (Aucun commentaire pour cette proposition)

Pointage **136.0** (tel que dans la section "classement")

Classement **13/37** (tel que dans la section "classement")

J'y crois **8.29** (moyenne des votes "j'y crois")

J'y tiens **9.14** (moyenne des votes "j'y tiens")

	Tot. en accord	Accord	Désaccord	Tot. en désaccord	Tot. nb. votes
Tous	100% (7)	0% (0)	0% (0)	0% (0)	7
Hommes	100% (2)	0% (0)	0% (0)	0% (0)	2
Femmes	100% (5)	0% (0)	0% (0)	0% (0)	5
Autres	0% (0)	0% (0)	0% (0)	0% (0)	0
0-17 ans	0% (0)	0% (0)	0% (0)	0% (0)	0
18-25 ans	0% (0)	0% (0)	0% (0)	0% (0)	0
26-35 ans	100% (1)	0% (0)	0% (0)	0% (0)	1
36-45 ans	100% (1)	0% (0)	0% (0)	0% (0)	1
46-55 ans	100% (1)	0% (0)	0% (0)	0% (0)	1
56-65 ans	100% (2)	0% (0)	0% (0)	0% (0)	2
66+ ans	100% (2)	0% (0)	0% (0)	0% (0)	2

Note: Les valeurs entre parenthèses représentent le nombre de votes



Section III - Résultats détaillés (Propositions)

Plantation d'arbres

Qu'une variété d'arbres indigènes soit plantée au Parc de l'Oiseau bleu

Proposition Citoyenne

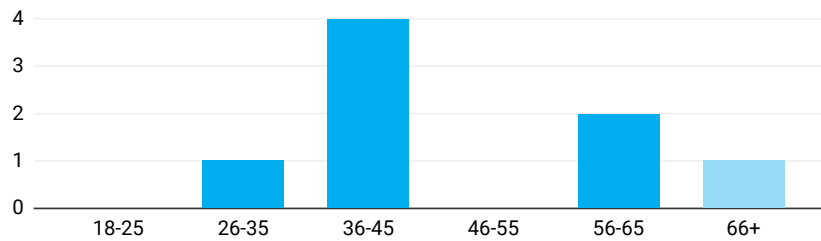
8 Votes 100% Favorables



Hommes 100% Favorables Femmes 100% Favorables Autres 0% Favorables



Distribution par âge



Résumé des commentaires

- (Aucun commentaire pour cette proposition)

Pointage **135.0** (tel que dans la section "classement")

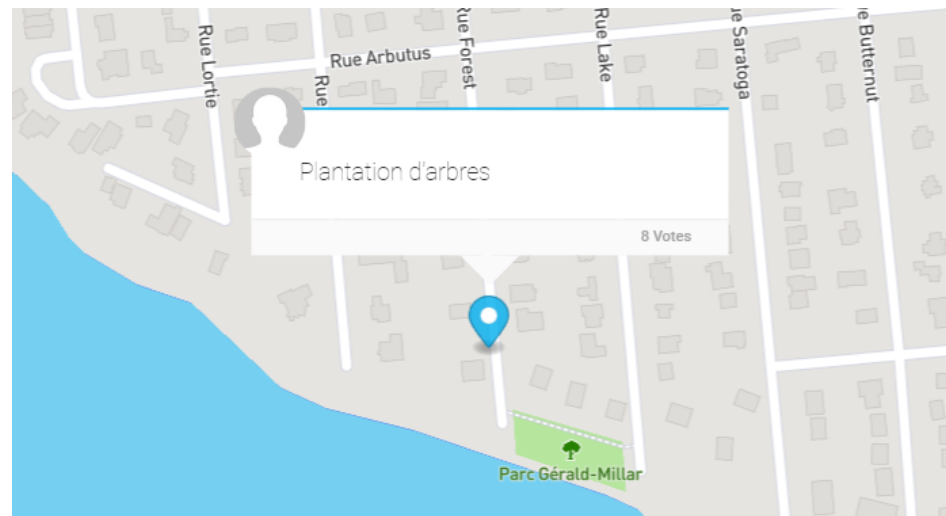
Classement **14/37** (tel que dans la section "classement")

J'y crois **8.88** (moyenne des votes "j'y crois")

J'y tiens **8.88** (moyenne des votes "j'y tiens")

	Tot. en accord	Accord	Désaccord	Tot. en désaccord	Tot. nb. votes
Tous	87.5% (7)	12.5% (1)	0% (0)	0% (0)	8
Hommes	75% (3)	25% (1)	0% (0)	0% (0)	4
Femmes	100% (4)	0% (0)	0% (0)	0% (0)	4
Autres	0% (0)	0% (0)	0% (0)	0% (0)	0
0-17 ans	0% (0)	0% (0)	0% (0)	0% (0)	0
18-25 ans	0% (0)	0% (0)	0% (0)	0% (0)	0
26-35 ans	100% (1)	0% (0)	0% (0)	0% (0)	1
36-45 ans	100% (4)	0% (0)	0% (0)	0% (0)	4
46-55 ans	0% (0)	0% (0)	0% (0)	0% (0)	0
56-65 ans	100% (2)	0% (0)	0% (0)	0% (0)	2
66+ ans	0% (0)	100% (1)	0% (0)	0% (0)	1

Note: Les valeurs entre parenthèses représentent le nombre de votes



Section III - Résultats détaillés (Propositions)

Créer un grand parc

Créer une zone de préservation naturelle avec des sentiers pédestres entre les chemins Deschênes et Brock.

Cet endroit contient des milieux humides et de nombreux arbres. Il est situé près d'une école en construction et la zone aura une valeur éducative.

Proposition Citoyenne

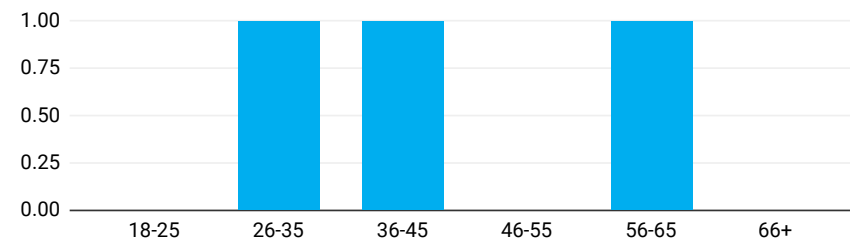
3 Votes 100% Favorables



Hommes 100% Favorables Femmes 100% Favorables Autres 0% Favorables



Distribution par âge



Résumé des commentaires

- (Aucun commentaire pour cette proposition)

Pointage **135.0** (tel que dans la section "classement")

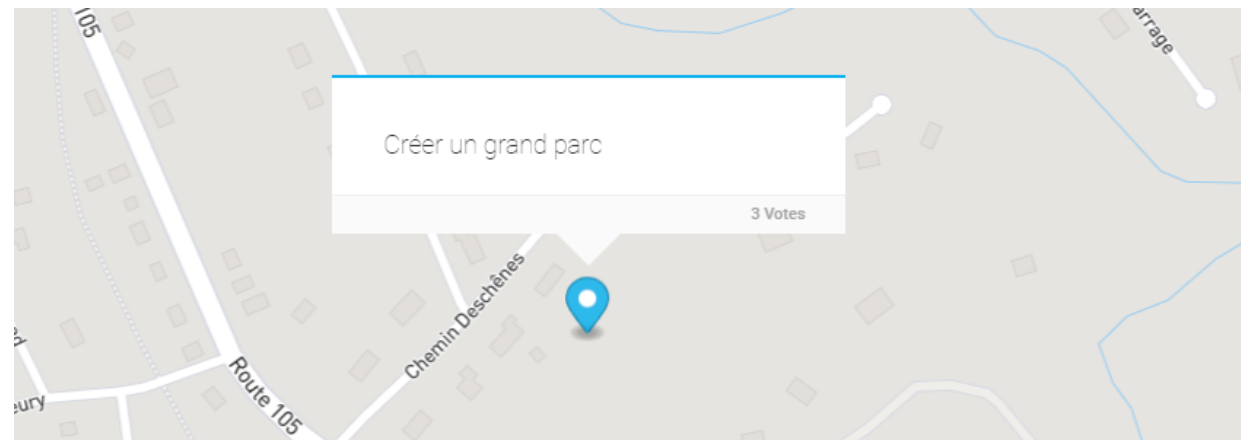
Classement **15/37** (tel que dans la section "classement")

J'y crois **8.33** (moyenne des votes "j'y crois")

J'y tiens **9** (moyenne des votes "j'y tiens")

	Tot. en accord	Accord	Désaccord	Tot. en désaccord	Tot. nb. votes
Tous	100% (3)	0% (0)	0% (0)	0% (0)	3
Hommes	100% (2)	0% (0)	0% (0)	0% (0)	2
Femmes	100% (1)	0% (0)	0% (0)	0% (0)	1
Autres	0% (0)	0% (0)	0% (0)	0% (0)	0
0-17 ans	0% (0)	0% (0)	0% (0)	0% (0)	0
18-25 ans	0% (0)	0% (0)	0% (0)	0% (0)	0
26-35 ans	100% (1)	0% (0)	0% (0)	0% (0)	1
36-45 ans	100% (1)	0% (0)	0% (0)	0% (0)	1
46-55 ans	0% (0)	0% (0)	0% (0)	0% (0)	0
56-65 ans	100% (1)	0% (0)	0% (0)	0% (0)	1
66+ ans	0% (0)	0% (0)	0% (0)	0% (0)	0

Note: Les valeurs entre parenthèses représentent le nombre de votes



Section III - Résultats détaillés (Propositions)

Reboisement des rives du ruisseau Desjardins

Suite aux travaux d'enrochement des rives du ruisseau Desjardins, derrière les maisons de la rue de la Plaine et le parc du Vallon, il faudrait reboiser abondamment afin de permettre aux différentes espèces d'amphibiens, reptiles, oiseaux, mammifères de trouver abris et nourriture. L'eau est vitale pour ces espèces.

Proposition Citoyenne

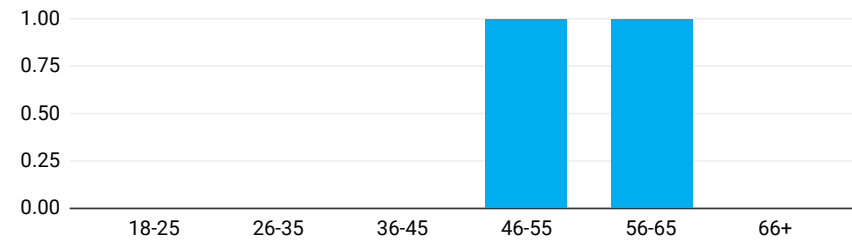
2 Votes 100% Favorables



Hommes 0% Favorables Femmes 100% Favorables Autres 0% Favorables



Distribution par âge



Résumé des commentaires

- (Aucun commentaire pour cette proposition)

Pointage **134.0** (tel que dans la section "classement")

Classement **16/37** (tel que dans la section "classement")

J'y crois **7** (moyenne des votes "j'y crois")

J'y tiens **10** (moyenne des votes "j'y tiens")

	Tot. en accord	Accord	Désaccord	Tot. en désaccord	Tot. nb. votes
Tous	100% (2)	0% (0)	0% (0)	0% (0)	2
Hommes	0% (0)	0% (0)	0% (0)	0% (0)	0
Femmes	100% (2)	0% (0)	0% (0)	0% (0)	2
Autres	0% (0)	0% (0)	0% (0)	0% (0)	0
0-17 ans	0% (0)	0% (0)	0% (0)	0% (0)	0
18-25 ans	0% (0)	0% (0)	0% (0)	0% (0)	0
26-35 ans	0% (0)	0% (0)	0% (0)	0% (0)	0
36-45 ans	0% (0)	0% (0)	0% (0)	0% (0)	0
46-55 ans	100% (1)	0% (0)	0% (0)	0% (0)	1
56-65 ans	100% (1)	0% (0)	0% (0)	0% (0)	1
66+ ans	0% (0)	0% (0)	0% (0)	0% (0)	0

Note: Les valeurs entre parenthèses représentent le nombre de votes



Section III - Résultats détaillés (Propositions)

Boulevards de la Gappe, de la Cité et du Carré

Le paysage dans le secteur de la Cité de Gatineau près de la bibliothèque Guy-Sanche et du nouveau centre de préservation est en rapide développement. Cette densité de condos doit être accompagnée par une préservation de verdure pour éviter d'empirer les flots de chaleur. Il faut valoriser les écosystèmes de champs, promouvoir et restaurer les plantes indigènes pour supporter la biodiversité.

Proposition Citoyenne

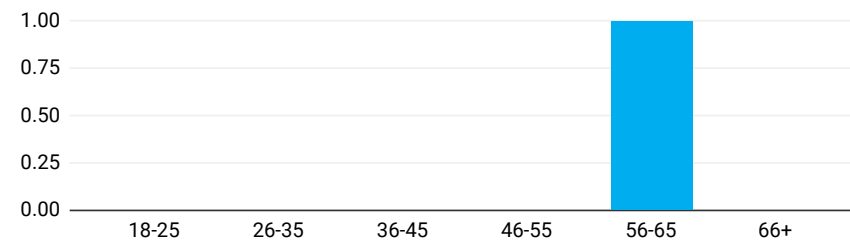
1 Votes 100% Favorables



Hommes 0% Favorables Femmes 100% Favorables Autres 0% Favorables



Distribution par âge



Résumé des commentaires

- (Aucun commentaire pour cette proposition)

Pointage **134.0** (tel que dans la section "classement")

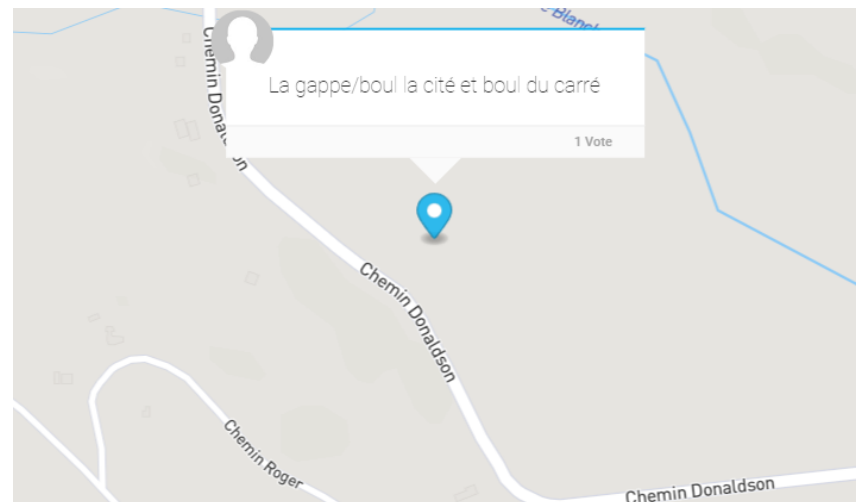
Classement **17/37** (tel que dans la section "classement")

J'y crois **7** (moyenne des votes "j'y crois")

J'y tiens **10** (moyenne des votes "j'y tiens")

	Tot. en accord	Accord	Désaccord	Tot. en désaccord	Tot. nb. votes
Tous	100% (1)	0% (0)	0% (0)	0% (0)	1
Hommes	0% (0)	0% (0)	0% (0)	0% (0)	0
Femmes	100% (1)	0% (0)	0% (0)	0% (0)	1
Autres	0% (0)	0% (0)	0% (0)	0% (0)	0
0-17 ans	0% (0)	0% (0)	0% (0)	0% (0)	0
18-25 ans	0% (0)	0% (0)	0% (0)	0% (0)	0
26-35 ans	0% (0)	0% (0)	0% (0)	0% (0)	0
36-45 ans	0% (0)	0% (0)	0% (0)	0% (0)	0
46-55 ans	0% (0)	0% (0)	0% (0)	0% (0)	0
56-65 ans	100% (1)	0% (0)	0% (0)	0% (0)	1
66+ ans	0% (0)	0% (0)	0% (0)	0% (0)	0

Note: Les valeurs entre parenthèses représentent le nombre de votes



Section III - Résultats détaillés (Propositions)

Restaurer l'écosystème riverain

Des résidents ont privatisé la rive de la rivière ainsi que le parc Guertin en coupant les arbres et arbustes pour avoir une meilleure vue. Planter des espèces indigènes permettrait de revitaliser la rive et augmenter la biodiversité tout en rendant la rive plus résistante aux inondations.

Proposition Citoyenne

1 Votes 100% Favorables

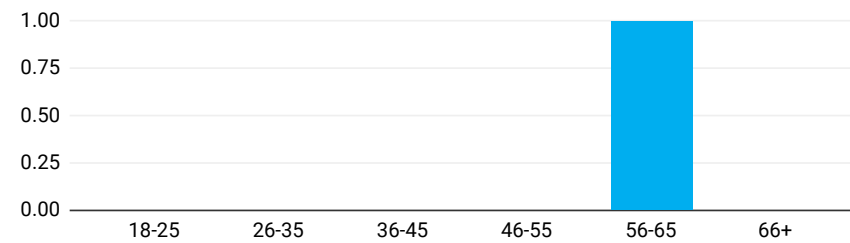


■ Totalement en accord ■ En accord ■ En désaccord ■ Totalement en désaccord

Hommes 0% Favorables Femmes 100% Favorables Autres 0% Favorables



Distribution par âge



Pointage **134.0** (tel que dans la section "classement")

Classement **18/37** (tel que dans la section "classement")

J'y crois **7** (moyenne des votes "j'y crois")

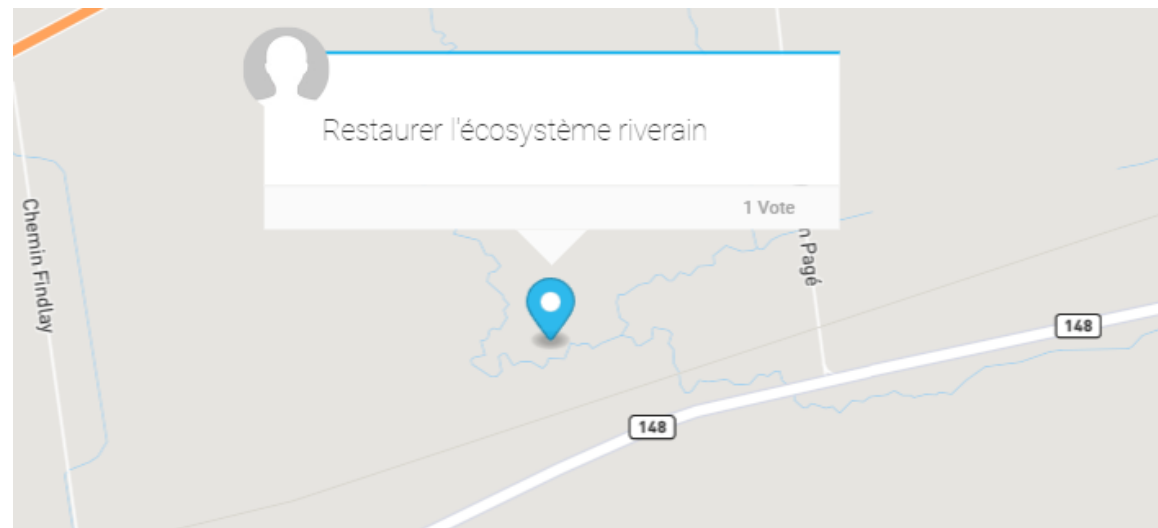
J'y tiens **10** (moyenne des votes "j'y tiens")

	Tot. en accord	Accord	Désaccord	Tot. en désaccord	Tot. nb. votes
Tous	100% (1)	0% (0)	0% (0)	0% (0)	1
Hommes	0% (0)	0% (0)	0% (0)	0% (0)	0
Femmes	100% (1)	0% (0)	0% (0)	0% (0)	1
Autres	0% (0)	0% (0)	0% (0)	0% (0)	0
0-17 ans	0% (0)	0% (0)	0% (0)	0% (0)	0
18-25 ans	0% (0)	0% (0)	0% (0)	0% (0)	0
26-35 ans	0% (0)	0% (0)	0% (0)	0% (0)	0
36-45 ans	0% (0)	0% (0)	0% (0)	0% (0)	0
46-55 ans	0% (0)	0% (0)	0% (0)	0% (0)	0
56-65 ans	100% (1)	0% (0)	0% (0)	0% (0)	1
66+ ans	0% (0)	0% (0)	0% (0)	0% (0)	0

Note: Les valeurs entre parenthèses représentent le nombre de votes

Résumé des commentaires

- (Aucun commentaire pour cette proposition)



Restauration des milieux dégradés dans le secteur du Plateau

Je propose que la ville de Gatineau adopte des mesures pour arrêter la destruction des milieux naturels dans le secteur du Plateau et finance des mesures pour restaurer les milieux dégradés tels qu'en plantant des arbres et des espèces végétales diversifiées favorisant la biodiversité, ainsi que la connectivité des espaces verts.

Proposition Citoyenne

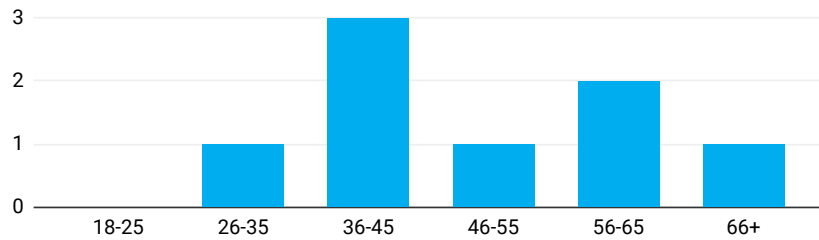
8 Votes 100% Favorables



Hommes 100% Favorables Femmes 100% Favorables Autres 0% Favorables



Distribution par âge



Résumé des commentaires

- (Aucun commentaire pour cette proposition)

Pointage **133.0** (tel que dans la section "classement")

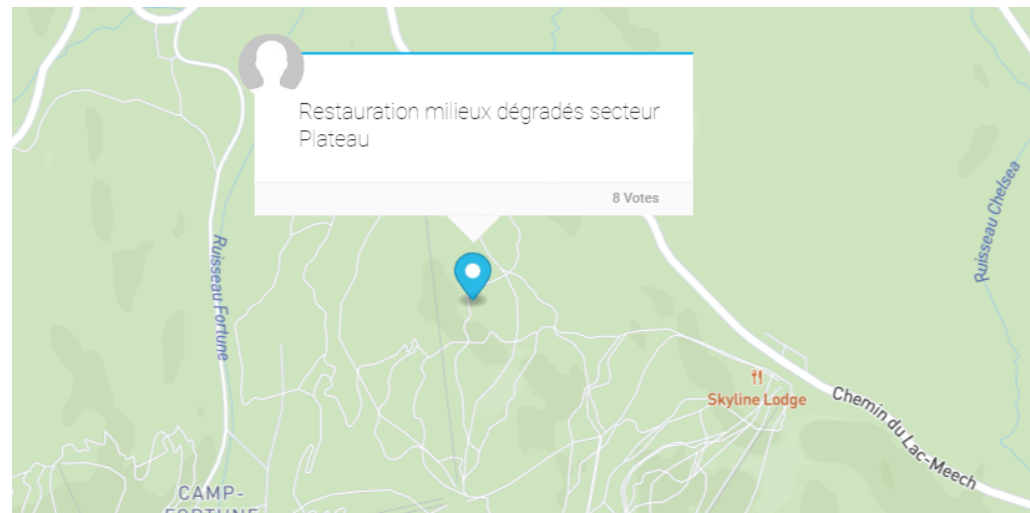
Classement **20/37** (tel que dans la section "classement")

J'y crois **6.5** (moyenne des votes "j'y crois")

J'y tiens **9.25** (moyenne des votes "j'y tiens")

	Tot. en accord	Accord	Désaccord	Tot. en désaccord	Tot. nb. votes
Tous	100% (8)	0% (0)	0% (0)	0% (0)	8
Hommes	100% (2)	0% (0)	0% (0)	0% (0)	2
Femmes	100% (6)	0% (0)	0% (0)	0% (0)	6
Autres	0% (0)	0% (0)	0% (0)	0% (0)	0
0-17 ans	0% (0)	0% (0)	0% (0)	0% (0)	0
18-25 ans	0% (0)	0% (0)	0% (0)	0% (0)	0
26-35 ans	100% (1)	0% (0)	0% (0)	0% (0)	1
36-45 ans	100% (3)	0% (0)	0% (0)	0% (0)	3
46-55 ans	100% (1)	0% (0)	0% (0)	0% (0)	1
56-65 ans	100% (2)	0% (0)	0% (0)	0% (0)	2
66+ ans	100% (1)	0% (0)	0% (0)	0% (0)	1

Note: Les valeurs entre parenthèses représentent le nombre de votes



Protection de l'écosystème du ruisseau traversant la rue le Gallois

Il est proposé de procéder au contrôle du nerprun le long des rives de ce ruisseau et de faire des plantations d'arbres et arbustes indigènes, et de protéger ses rives. Ceci permettra le libre déplacement de la faune entre l'escarpement de Limbour et le marais de Touraine, et une connectivité jusqu'à son embouchure dans la rivière Gatineau.

Proposition Citoyenne

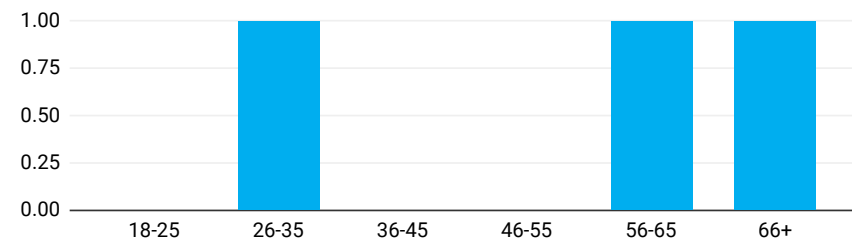
3 Votes 100% Favorables



Hommes 0% Favorables Femmes 100% Favorables Autres 0% Favorables



Distribution par âge



Résumé des commentaires

- (Aucun commentaire pour cette proposition)

Pointage **133.0** (tel que dans la section "classement")

Classement **21/37** (tel que dans la section "classement")

J'y crois **7.67** (moyenne des votes "j'y crois")

J'y tiens **8.33** (moyenne des votes "j'y tiens")

	Tot. en accord	Accord	Désaccord	Tot. en désaccord	Tot. nb. votes
Tous	100% (3)	0% (0)	0% (0)	0% (0)	3
Hommes	0% (0)	0% (0)	0% (0)	0% (0)	0
Femmes	100% (3)	0% (0)	0% (0)	0% (0)	3
Autres	0% (0)	0% (0)	0% (0)	0% (0)	0
0-17 ans	0% (0)	0% (0)	0% (0)	0% (0)	0
18-25 ans	0% (0)	0% (0)	0% (0)	0% (0)	0
26-35 ans	100% (1)	0% (0)	0% (0)	0% (0)	1
36-45 ans	0% (0)	0% (0)	0% (0)	0% (0)	0
46-55 ans	0% (0)	0% (0)	0% (0)	0% (0)	0
56-65 ans	100% (1)	0% (0)	0% (0)	0% (0)	1
66+ ans	100% (1)	0% (0)	0% (0)	0% (0)	1

Note: Les valeurs entre parenthèses représentent le nombre de votes



Berges du ruisseau envahit par le nerprun

Activité d'arrachage du nerprun et revégétalisation avec des espèces indigènes

Proposition Citoyenne

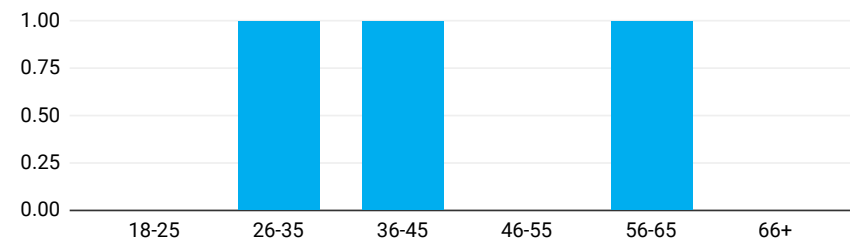
3 Votes 100% Favorables



Hommes 100% Favorables Femmes 100% Favorables Autres 0% Favorables



Distribution par âge



Résumé des commentaires

- (Aucun commentaire pour cette proposition)

Pointage **133.0** (tel que dans la section "classement")

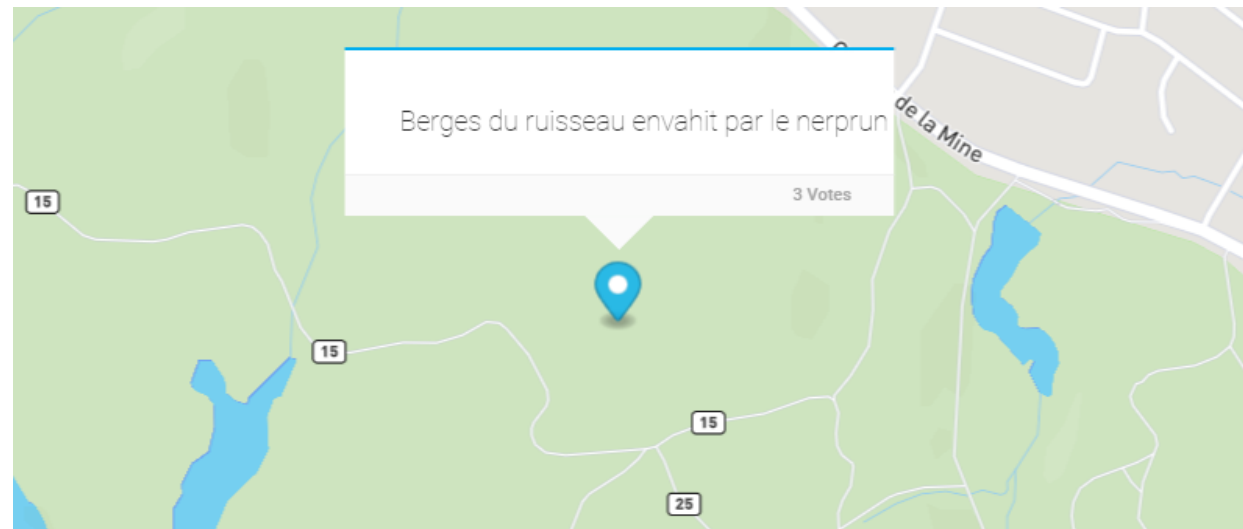
Classement **22/37** (tel que dans la section "classement")

J'y crois **7.33** (moyenne des votes "j'y crois")

J'y tiens **8.67** (moyenne des votes "j'y tiens")

	Tot. en accord	Accord	Désaccord	Tot. en désaccord	Tot. nb. votes
Tous	100% (3)	0% (0)	0% (0)	0% (0)	3
Hommes	100% (2)	0% (0)	0% (0)	0% (0)	2
Femmes	100% (1)	0% (0)	0% (0)	0% (0)	1
Autres	0% (0)	0% (0)	0% (0)	0% (0)	0
0-17 ans	0% (0)	0% (0)	0% (0)	0% (0)	0
18-25 ans	0% (0)	0% (0)	0% (0)	0% (0)	0
26-35 ans	100% (1)	0% (0)	0% (0)	0% (0)	1
36-45 ans	100% (1)	0% (0)	0% (0)	0% (0)	1
46-55 ans	0% (0)	0% (0)	0% (0)	0% (0)	0
56-65 ans	100% (1)	0% (0)	0% (0)	0% (0)	1
66+ ans	0% (0)	0% (0)	0% (0)	0% (0)	0

Note: Les valeurs entre parenthèses représentent le nombre de votes



Aménager mieux l'écoterritoire de l'est de la forêt Boucher et son marais humide

À proximité du parc du Marigot et de l'école du Marais, il y a un marais bordé de constructions résidentielles qui fait partie de l'écoterritoire de l'est de la forêt Boucher, et partiellement d'un corridor vert. Cet écoterritoire comprend des arbres centenaires et est à risque d'être étouffé par l'encerclement et l'absence d'aménagements propices à sa conservation. Il faudrait mieux le protéger.

Proposition Citoyenne

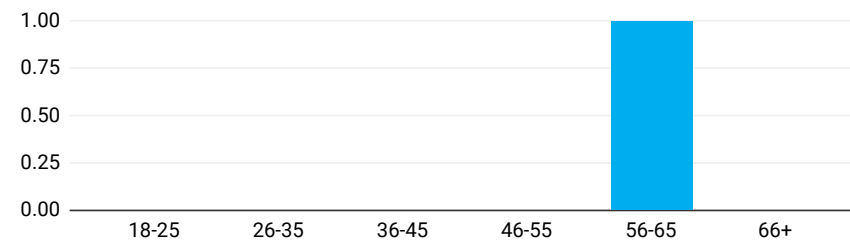
1 Votes 100% Favorables



Hommes 0% Favorables Femmes 100% Favorables Autres 0% Favorables



Distribution par âge



Résumé des commentaires

- (Aucun commentaire pour cette proposition)

Pointage **132.0** (tel que dans la section "classement")

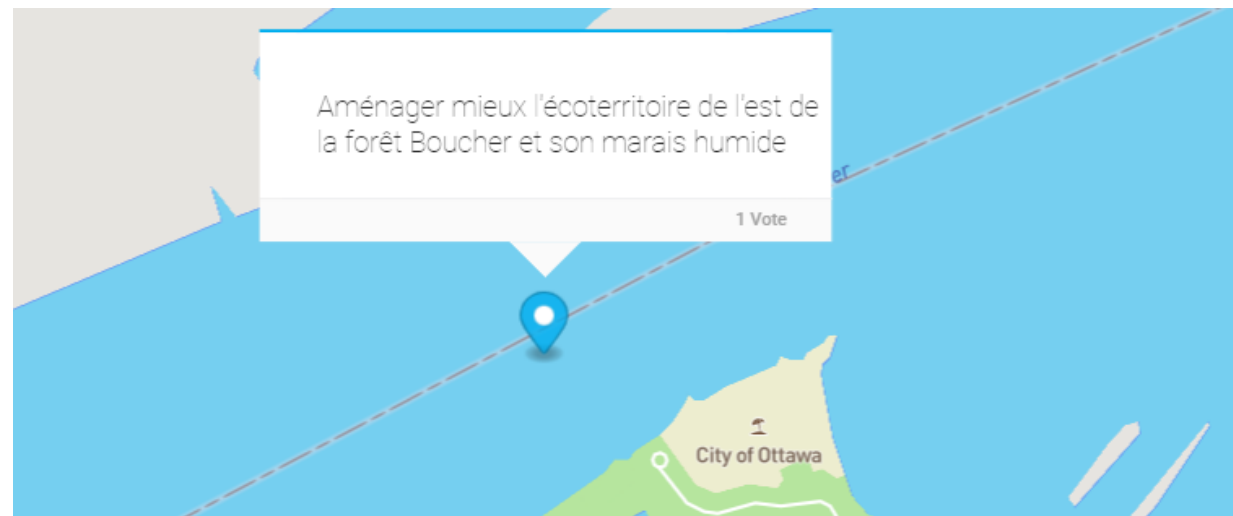
Classement **24/37** (tel que dans la section "classement")

J'y crois **̄ 6** (moyenne des votes "j'y crois")

J'y tiens **̄ 10** (moyenne des votes "j'y tiens")

	Tot. en accord	Accord	Désaccord	Tot. en désaccord	Tot. nb. votes
Tous	100% (1)	0% (0)	0% (0)	0% (0)	1
Hommes	0% (0)	0% (0)	0% (0)	0% (0)	0
Femmes	100% (1)	0% (0)	0% (0)	0% (0)	1
Autres	0% (0)	0% (0)	0% (0)	0% (0)	0
0-17 ans	0% (0)	0% (0)	0% (0)	0% (0)	0
18-25 ans	0% (0)	0% (0)	0% (0)	0% (0)	0
26-35 ans	0% (0)	0% (0)	0% (0)	0% (0)	0
36-45 ans	0% (0)	0% (0)	0% (0)	0% (0)	0
46-55 ans	0% (0)	0% (0)	0% (0)	0% (0)	0
56-65 ans	100% (1)	0% (0)	0% (0)	0% (0)	1
66+ ans	0% (0)	0% (0)	0% (0)	0% (0)	0

Note: Les valeurs entre parenthèses représentent le nombre de votes



Acheter le terrain boisé et préserver le sentier

Acheter le terrain boisé du Parc de la Croisée et préserver le sentier.

Proposition Citoyenne

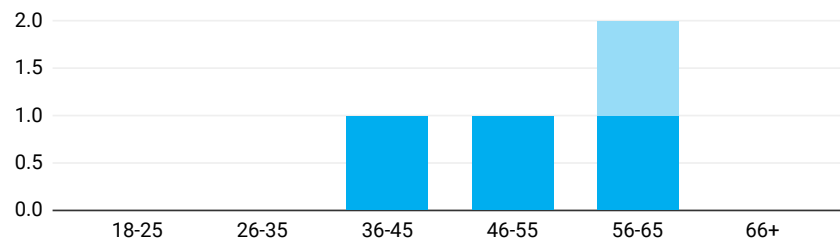
4 Votes 100% Favorables



Hommes 100% Favorables Femmes 100% Favorables Autres 0% Favorables



Distribution par âge



Résumé des commentaires

- (Aucun commentaire pour cette proposition)

Pointage **130.0** (tel que dans la section "classement")

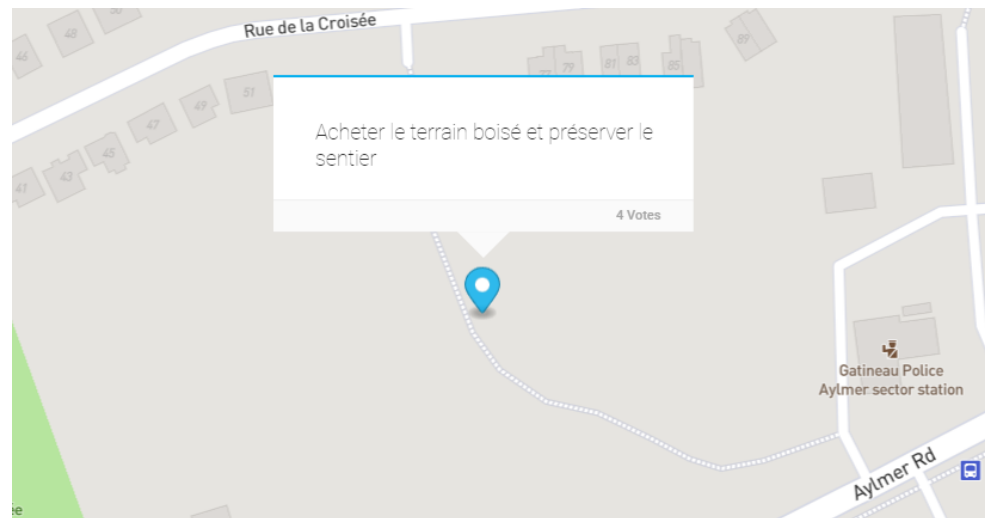
Classement **26/37** (tel que dans la section "classement")

J'y crois **7.33** (moyenne des votes "j'y crois")

J'y tiens **9.5** (moyenne des votes "j'y tiens")

	Tot. en accord	Accord	Désaccord	Tot. en désaccord	Tot. nb. votes
Tous	75% (3)	25% (1)	0% (0)	0% (0)	4
Hommes	50% (1)	50% (1)	0% (0)	0% (0)	2
Femmes	100% (2)	0% (0)	0% (0)	0% (0)	2
Autres	0% (0)	0% (0)	0% (0)	0% (0)	0
0-17 ans	0% (0)	0% (0)	0% (0)	0% (0)	0
18-25 ans	0% (0)	0% (0)	0% (0)	0% (0)	0
26-35 ans	0% (0)	0% (0)	0% (0)	0% (0)	0
36-45 ans	100% (1)	0% (0)	0% (0)	0% (0)	1
46-55 ans	100% (1)	0% (0)	0% (0)	0% (0)	1
56-65 ans	50% (1)	50% (1)	0% (0)	0% (0)	2
66+ ans	0% (0)	0% (0)	0% (0)	0% (0)	0

Note: Les valeurs entre parenthèses représentent le nombre de votes



Section III - Résultats détaillés (Propositions)

Conservation de la forêt et des milieux humides

Les chemins McConnele et Vanier: ce large site contient une forêt et plusieurs marais et marécages. Des sentiers informels y sont présents, mais gagneraient à être aménagés.

Le site est près d'une école primaire en construction et aurait une valeur éducative.

Proposition Citoyenne

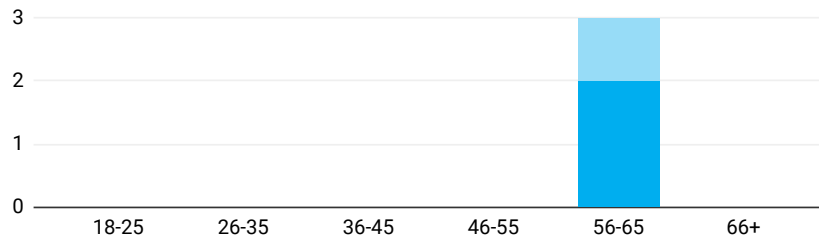
3 Votes 100% Favorables



Hommes 100% Favorables Femmes 100% Favorables Autres 0% Favorables



Distribution par âge



Résumé des commentaires

- (Aucun commentaire pour cette proposition)

Pointage **127.0** (tel que dans la section "classement")

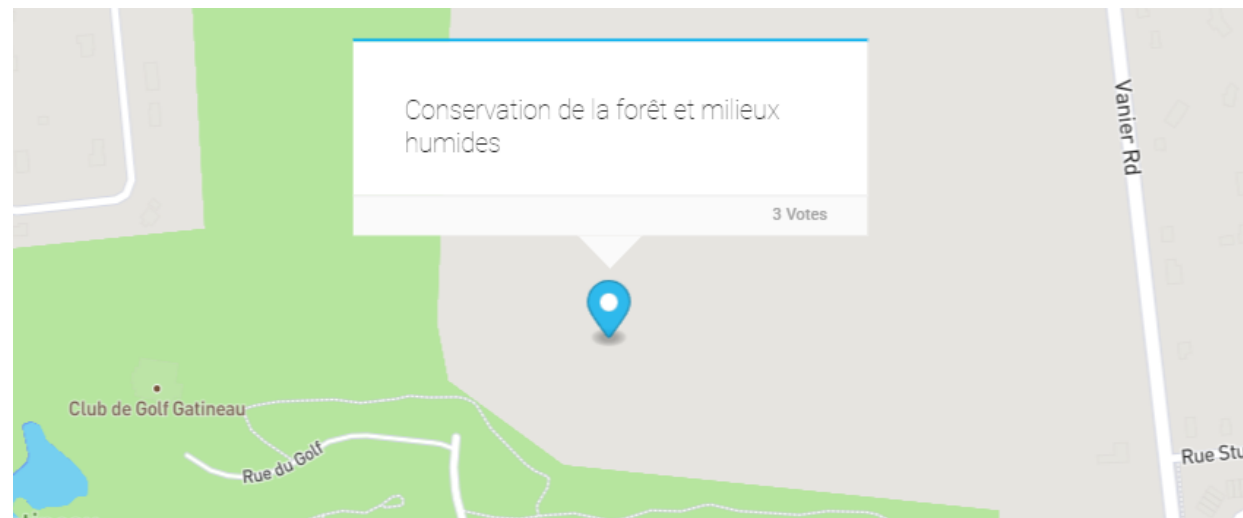
Classement **27/37** (tel que dans la section "classement")

J'y crois **7.33** (moyenne des votes "j'y crois")

J'y tiens **8.67** (moyenne des votes "j'y tiens")

	Tot. en accord	Accord	Désaccord	Tot. en désaccord	Tot. nb. votes
Tous	66.7% (2)	33.3% (1)	0% (0)	0% (0)	3
Hommes	50% (1)	50% (1)	0% (0)	0% (0)	2
Femmes	100% (1)	0% (0)	0% (0)	0% (0)	1
Autres	0% (0)	0% (0)	0% (0)	0% (0)	0
0-17 ans	0% (0)	0% (0)	0% (0)	0% (0)	0
18-25 ans	0% (0)	0% (0)	0% (0)	0% (0)	0
26-35 ans	0% (0)	0% (0)	0% (0)	0% (0)	0
36-45 ans	0% (0)	0% (0)	0% (0)	0% (0)	0
46-55 ans	0% (0)	0% (0)	0% (0)	0% (0)	0
56-65 ans	66.7% (2)	33.3% (1)	0% (0)	0% (0)	3
66+ ans	0% (0)	0% (0)	0% (0)	0% (0)	0

Note: Les valeurs entre parenthèses représentent le nombre de votes

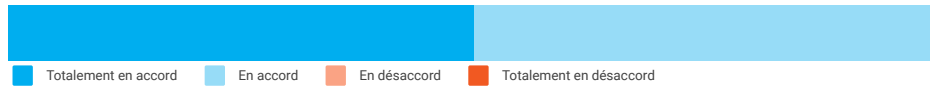


Acheter le terrain pour conserver le boisé

Acheter le terrain entre le Parc des Grands-Jardins et le Golf des Érables pour conserver le boisé et le sentier pédestre.

Proposition Citoyenne

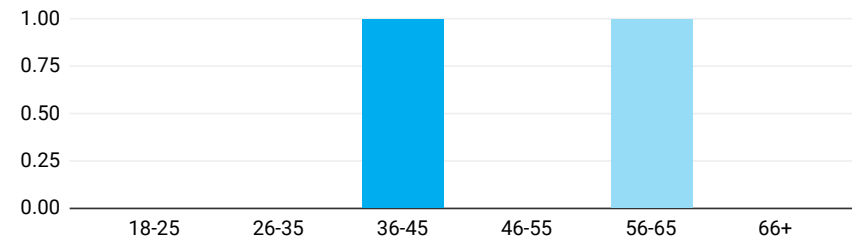
2 Votes 100% Favorables



Hommes 100% Favorables Femmes 100% Favorables Autres 0% Favorables



Distribution par âge



Résumé des commentaires

- (Aucun commentaire pour cette proposition)

Pointage **125.0** (tel que dans la section "classement")

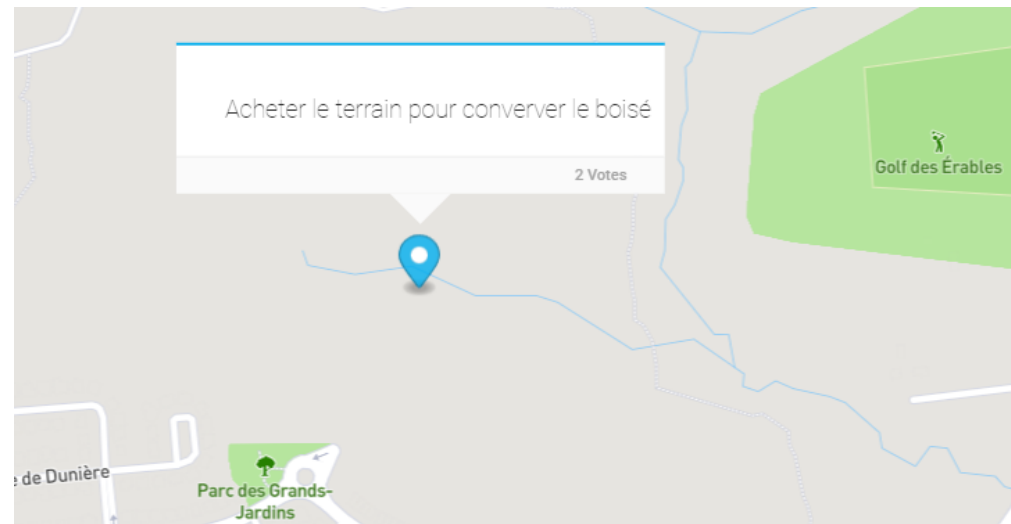
Classement **28/37** (tel que dans la section "classement")

J'y crois \bar{x} 7.5 (moyenne des votes "j'y crois")

J'y tiens \bar{x} 9 (moyenne des votes "j'y tiens")

	Tot. en accord	Accord	Désaccord	Tot. en désaccord	Tot. nb. votes
Tous	50% (1)	50% (1)	0% (0)	0% (0)	2
Hommes	100% (1)	0% (0)	0% (0)	0% (0)	1
Femmes	0% (0)	100% (1)	0% (0)	0% (0)	1
Autres	0% (0)	0% (0)	0% (0)	0% (0)	0
0-17 ans	0% (0)	0% (0)	0% (0)	0% (0)	0
18-25 ans	0% (0)	0% (0)	0% (0)	0% (0)	0
26-35 ans	0% (0)	0% (0)	0% (0)	0% (0)	0
36-45 ans	100% (1)	0% (0)	0% (0)	0% (0)	1
46-55 ans	0% (0)	0% (0)	0% (0)	0% (0)	0
56-65 ans	0% (0)	100% (1)	0% (0)	0% (0)	1
66+ ans	0% (0)	0% (0)	0% (0)	0% (0)	0

Note: Les valeurs entre parenthèses représentent le nombre de votes



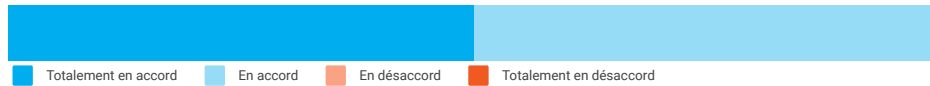
Section III - Résultats détaillés (Propositions)

Projet des Hauteurs

Ce milieu humide peut faire partie de la ceinture de verdure dans le corridor du Lac Beauchamp vers l'Est, et le ravin au sud de Chambord vers l'Ouest.

Proposition Citoyenne

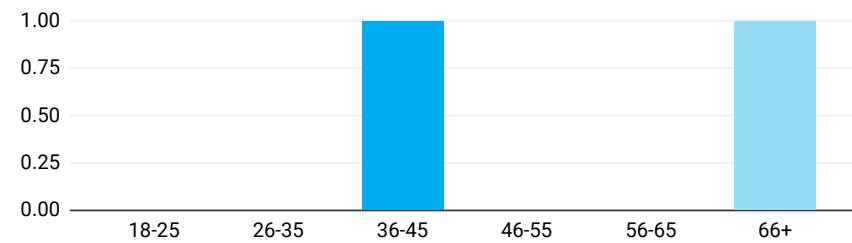
2 Votes 100% Favorables



Hommes 100% Favorables Femmes 100% Favorables Autres 0% Favorables



Distribution par âge



Résumé des commentaires

- (Aucun commentaire pour cette proposition)

Pointage **124.0** (tel que dans la section "classement")

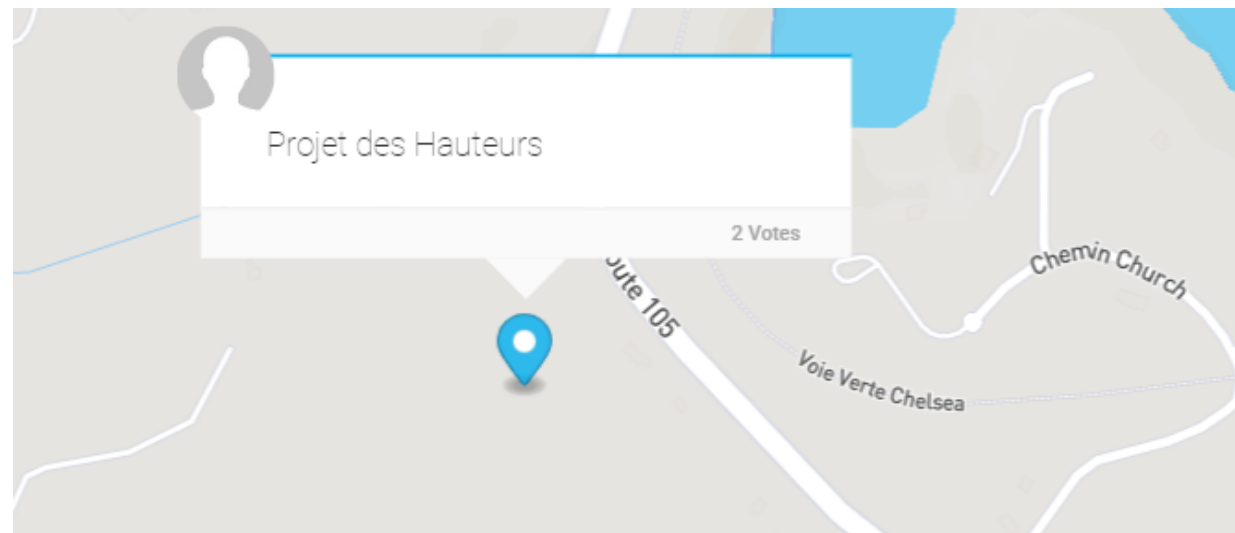
Classement **29/37** (tel que dans la section "classement")

J'y crois **8** (moyenne des votes "j'y crois")

J'y tiens **8** (moyenne des votes "j'y tiens")

	Tot. en accord	Accord	Désaccord	Tot. en désaccord	Tot. nb. votes
Tous	50% (1)	50% (1)	0% (0)	0% (0)	2
Hommes	0% (0)	100% (1)	0% (0)	0% (0)	1
Femmes	100% (1)	0% (0)	0% (0)	0% (0)	1
Autres	0% (0)	0% (0)	0% (0)	0% (0)	0
0-17 ans	0% (0)	0% (0)	0% (0)	0% (0)	0
18-25 ans	0% (0)	0% (0)	0% (0)	0% (0)	0
26-35 ans	0% (0)	0% (0)	0% (0)	0% (0)	0
36-45 ans	100% (1)	0% (0)	0% (0)	0% (0)	1
46-55 ans	0% (0)	0% (0)	0% (0)	0% (0)	0
56-65 ans	0% (0)	0% (0)	0% (0)	0% (0)	0
66+ ans	0% (0)	100% (1)	0% (0)	0% (0)	1

Note: Les valeurs entre parenthèses représentent le nombre de votes




Section III - Résultats détaillés (Propositions)

Plage lac Leamy

Améliorer l'état et la propreté de la plage et du parc en général.

Proposition Citoyenne

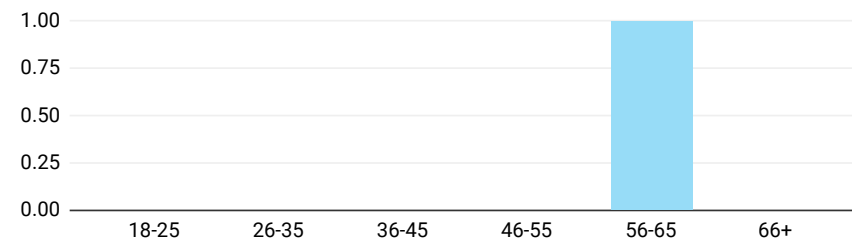
1 Votes 100% Favorables



Hommes 0% Favorables Femmes 100% Favorables Autres 0% Favorables



Distribution par âge



Résumé des commentaires

- (Aucun commentaire pour cette proposition)

Pointage **117.0** (tel que dans la section "classement")

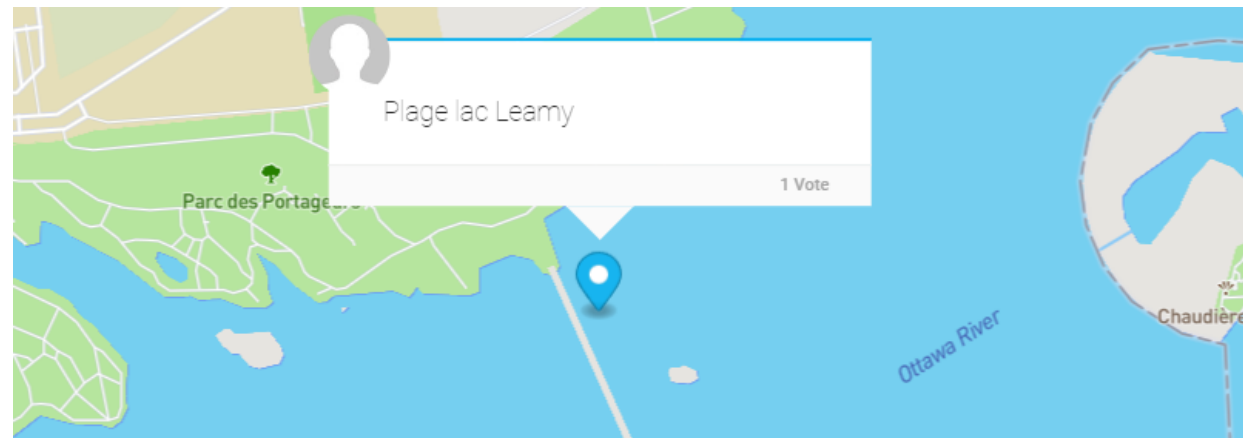
Classement **31/37** (tel que dans la section "classement")

J'y crois **8** (moyenne des votes "j'y crois")

J'y tiens **9** (moyenne des votes "j'y tiens")

	Tot. en accord	Accord	Désaccord	Tot. en désaccord	Tot. nb. votes
Tous	0% (0)	100% (1)	0% (0)	0% (0)	1
Hommes	0% (0)	0% (0)	0% (0)	0% (0)	0
Femmes	0% (0)	100% (1)	0% (0)	0% (0)	1
Autres	0% (0)	0% (0)	0% (0)	0% (0)	0
0-17 ans	0% (0)	0% (0)	0% (0)	0% (0)	0
18-25 ans	0% (0)	0% (0)	0% (0)	0% (0)	0
26-35 ans	0% (0)	0% (0)	0% (0)	0% (0)	0
36-45 ans	0% (0)	0% (0)	0% (0)	0% (0)	0
46-55 ans	0% (0)	0% (0)	0% (0)	0% (0)	0
56-65 ans	0% (0)	100% (1)	0% (0)	0% (0)	1
66+ ans	0% (0)	0% (0)	0% (0)	0% (0)	0

Note: Les valeurs entre parenthèses représentent le nombre de votes




Protéger les terrains municipaux adjacents au corridor Champlain

Gatineau possède des terrains adjacents au corridor Champlain (CCN). Il faudrait les garder réservés à des fins de conservation et ne pas les développer ou les revendre.

Proposition Citoyenne

1 Votes 100% Favorables

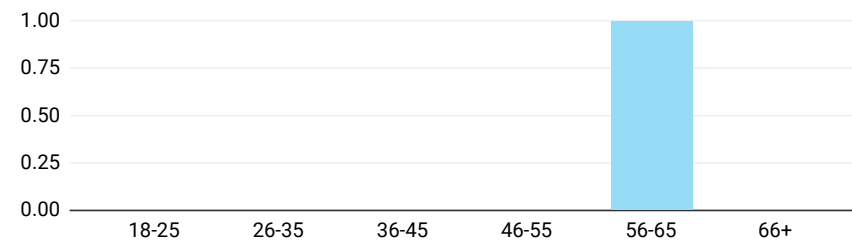


■ Totalement en accord ■ En accord ■ En désaccord ■ Totalement en désaccord

Hommes 0% Favorables Femmes 100% Favorables Autres 0% Favorables



Distribution par âge



Résumé des commentaires

- (Aucun commentaire pour cette proposition)

Pointage **116.0** (tel que dans la section "classement")

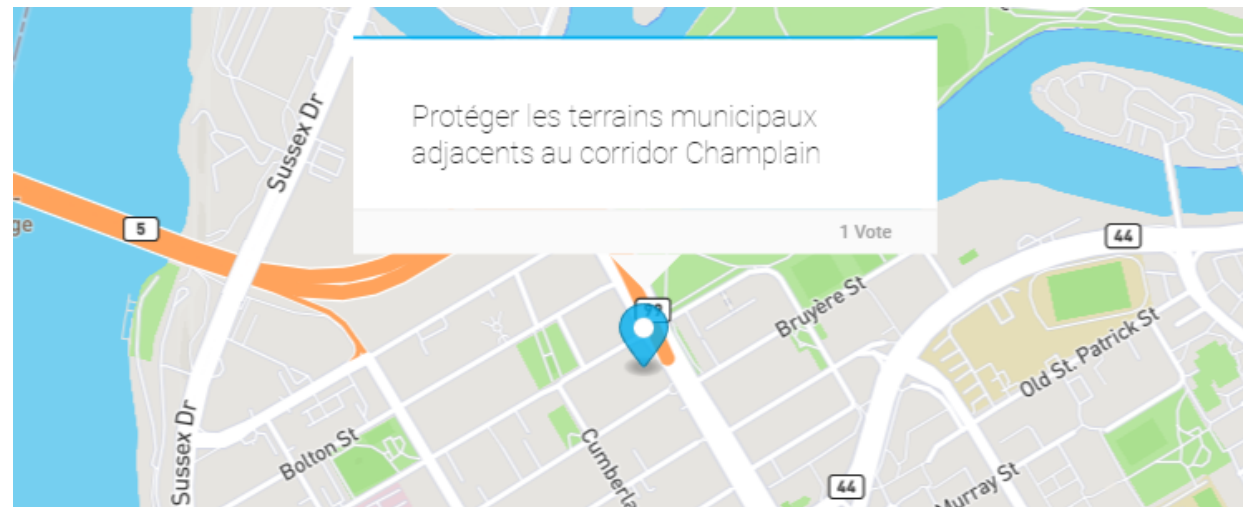
Classement **32/37** (tel que dans la section "classement")

J'y crois **7** (moyenne des votes "j'y crois")

J'y tiens **9** (moyenne des votes "j'y tiens")

	Tot. en accord	Accord	Désaccord	Tot. en désaccord	Tot. nb. votes
Tous	0% (0)	100% (1)	0% (0)	0% (0)	1
Hommes	0% (0)	0% (0)	0% (0)	0% (0)	0
Femmes	0% (0)	100% (1)	0% (0)	0% (0)	1
Autres	0% (0)	0% (0)	0% (0)	0% (0)	0
0-17 ans	0% (0)	0% (0)	0% (0)	0% (0)	0
18-25 ans	0% (0)	0% (0)	0% (0)	0% (0)	0
26-35 ans	0% (0)	0% (0)	0% (0)	0% (0)	0
36-45 ans	0% (0)	0% (0)	0% (0)	0% (0)	0
46-55 ans	0% (0)	0% (0)	0% (0)	0% (0)	0
56-65 ans	0% (0)	100% (1)	0% (0)	0% (0)	1
66+ ans	0% (0)	0% (0)	0% (0)	0% (0)	0

Note: Les valeurs entre parenthèses représentent le nombre de votes




Section III - Résultats détaillés (Propositions)

Protéger l'entièreté de la forêt Deschênes

La forêt Deschênes n'a pas de statut de parc de conservation. Il faudrait qu'elle soit mieux protégée et que Gatineau fasse l'acquisition des parcelles stratégiques qui sont de propriété privée, pour en protéger une plus grande superficie, à des fins de conservation et d'éducation environnementale.

Proposition Citoyenne

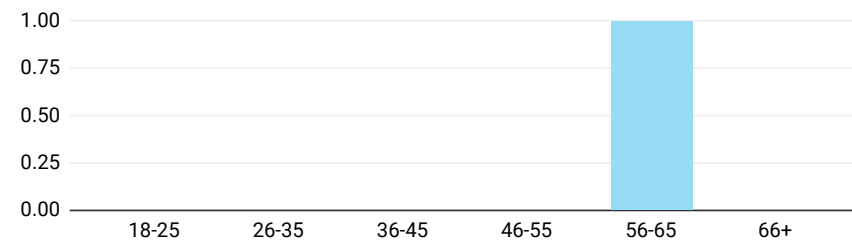
1 Votes 100% Favorables



Hommes 0% Favorables Femmes 100% Favorables Autres 0% Favorables



Distribution par âge



Résumé des commentaires

- (Aucun commentaire pour cette proposition)

Pointage **116.0** (tel que dans la section "classement")

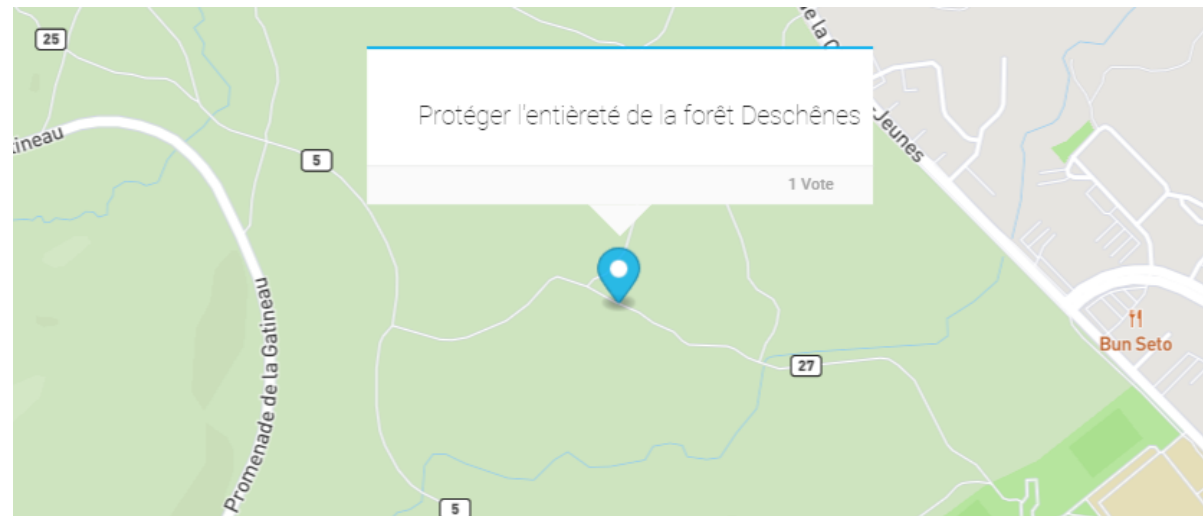
Classement **33/37** (tel que dans la section "classement")

J'y crois **8** (moyenne des votes "j'y crois")

J'y tiens **8** (moyenne des votes "j'y tiens")

	Tot. en accord	Accord	Désaccord	Tot. en désaccord	Tot. nb. votes
Tous	0% (0)	100% (1)	0% (0)	0% (0)	1
Hommes	0% (0)	0% (0)	0% (0)	0% (0)	0
Femmes	0% (0)	100% (1)	0% (0)	0% (0)	1
Autres	0% (0)	0% (0)	0% (0)	0% (0)	0
0-17 ans	0% (0)	0% (0)	0% (0)	0% (0)	0
18-25 ans	0% (0)	0% (0)	0% (0)	0% (0)	0
26-35 ans	0% (0)	0% (0)	0% (0)	0% (0)	0
36-45 ans	0% (0)	0% (0)	0% (0)	0% (0)	0
46-55 ans	0% (0)	0% (0)	0% (0)	0% (0)	0
56-65 ans	0% (0)	100% (1)	0% (0)	0% (0)	1
66+ ans	0% (0)	0% (0)	0% (0)	0% (0)	0

Note: Les valeurs entre parenthèses représentent le nombre de votes




Acquérir des terrains pour agrandir la connectivité dans la forêt Boucher

La forêt Boucher est une mosaïque de terrains variés qui ne sont pas tous propriétés de la ville. Certains n'appartiennent pas à des promoteurs mais à des propriétaires privés. Pour s'assurer que certains de ceux-ci continuent de protéger leur habitat et en vue d'améliorer la connectivité entre les parties de la forêt, il serait bon de les acheter à leur valeur marchande.

Proposition Citoyenne

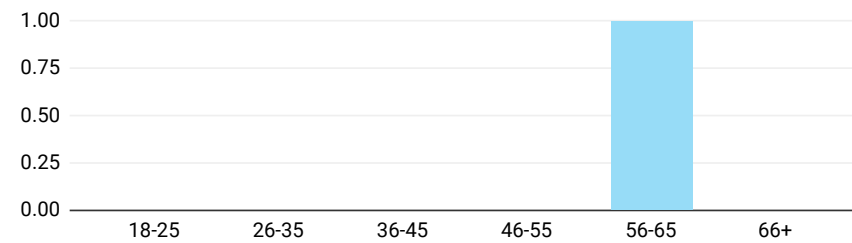
1 Votes 100% Favorables



Hommes 0% Favorables Femmes 100% Favorables Autres 0% Favorables



Distribution par âge



Résumé des commentaires

- (Aucun commentaire pour cette proposition)

Pointage **115.0** (tel que dans la section "classement")

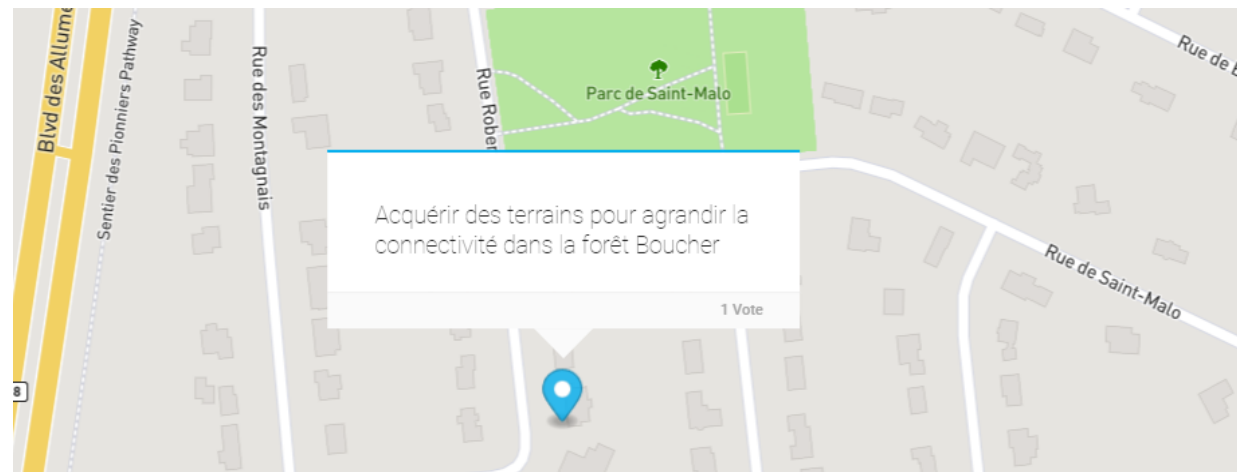
Classement **34/37** (tel que dans la section "classement")

J'y crois **̄ 6** (moyenne des votes "j'y crois")

J'y tiens **̄ 9** (moyenne des votes "j'y tiens")

	Tot. en accord	Accord	Désaccord	Tot. en désaccord	Tot. nb. votes
Tous	0% (0)	100% (1)	0% (0)	0% (0)	1
Hommes	0% (0)	0% (0)	0% (0)	0% (0)	0
Femmes	0% (0)	100% (1)	0% (0)	0% (0)	1
Autres	0% (0)	0% (0)	0% (0)	0% (0)	0
0-17 ans	0% (0)	0% (0)	0% (0)	0% (0)	0
18-25 ans	0% (0)	0% (0)	0% (0)	0% (0)	0
26-35 ans	0% (0)	0% (0)	0% (0)	0% (0)	0
36-45 ans	0% (0)	0% (0)	0% (0)	0% (0)	0
46-55 ans	0% (0)	0% (0)	0% (0)	0% (0)	0
56-65 ans	0% (0)	100% (1)	0% (0)	0% (0)	1
66+ ans	0% (0)	0% (0)	0% (0)	0% (0)	0

Note: Les valeurs entre parenthèses représentent le nombre de votes




Acheter le terrain et créer un parc près de l'école et des garderies

Acheter le terrain et conserver le milieu naturel pour la randonnée sur sentier balisée et les activités éducatrices pour les 650 élèves de la nouvelle école primaire 037 en construction.

<https://www.ledroit.com/2022/09/22/contrat-de-30-millions-pour-une-nouvelle-ecole-primaire-dans-le-secteur-aylmer-39cebd3163e1395e758fbf37e6038f9a/>

Proposition Citoyenne

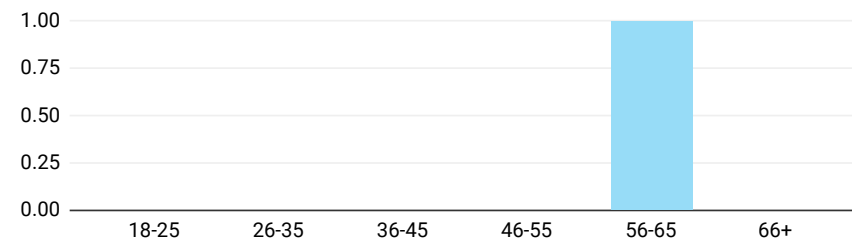
1 Votes 100% Favorables



Hommes 0% Favorables Femmes 100% Favorables Autres 0% Favorables



Distribution par âge



Résumé des commentaires

- (Aucun commentaire pour cette proposition)

Pointage **112.0** (tel que dans la section "classement")

Classement **35/37** (tel que dans la section "classement")

J'y crois **̄ 6** (moyenne des votes "j'y crois")

J'y tiens **̄ 6** (moyenne des votes "j'y tiens")

	Tot. en accord	Accord	Désaccord	Tot. en désaccord	Tot. nb. votes
Tous	0% (0)	100% (1)	0% (0)	0% (0)	1
Hommes	0% (0)	0% (0)	0% (0)	0% (0)	0
Femmes	0% (0)	100% (1)	0% (0)	0% (0)	1
Autres	0% (0)	0% (0)	0% (0)	0% (0)	0
0-17 ans	0% (0)	0% (0)	0% (0)	0% (0)	0
18-25 ans	0% (0)	0% (0)	0% (0)	0% (0)	0
26-35 ans	0% (0)	0% (0)	0% (0)	0% (0)	0
36-45 ans	0% (0)	0% (0)	0% (0)	0% (0)	0
46-55 ans	0% (0)	0% (0)	0% (0)	0% (0)	0
56-65 ans	0% (0)	100% (1)	0% (0)	0% (0)	1
66+ ans	0% (0)	0% (0)	0% (0)	0% (0)	0

Note: Les valeurs entre parenthèses représentent le nombre de votes



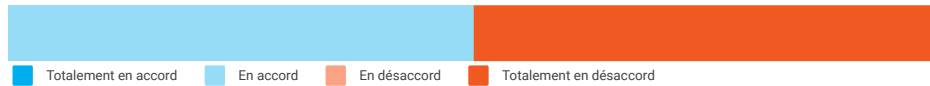
Section III - Résultats détaillés (Propositions)

Étendre le Parc de la Gatineau sur Lac-des-Fées

Même si c'est une propriété de la CCN, la ville peut exiger de la CCN qu'elle étende l'écosystème forestier du Parc de la Gatineau des deux côtés de la promenade du Lac-des-Fées. C'est actuellement tellement chaud et désagréable pour les piétons et cyclistes de marcher ou rouler sur leur piste cyclable à cet endroit gazonné!

Proposition Citoyenne

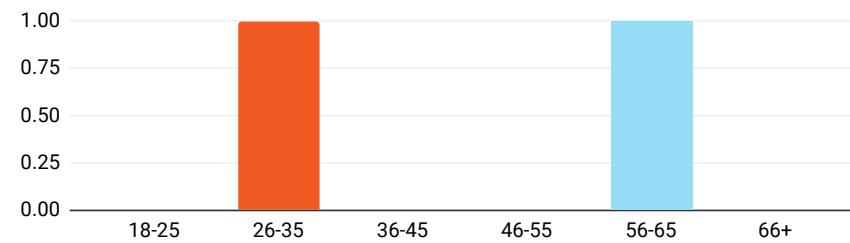
2 Votes 50% Favorables



Hommes 0% Favorables Femmes 100% Favorables Autres 0% Favorables



Distribution par âge



Résumé des commentaires

- (Aucun commentaire pour cette proposition)

Pointage **93.0** (tel que dans la section "classement")

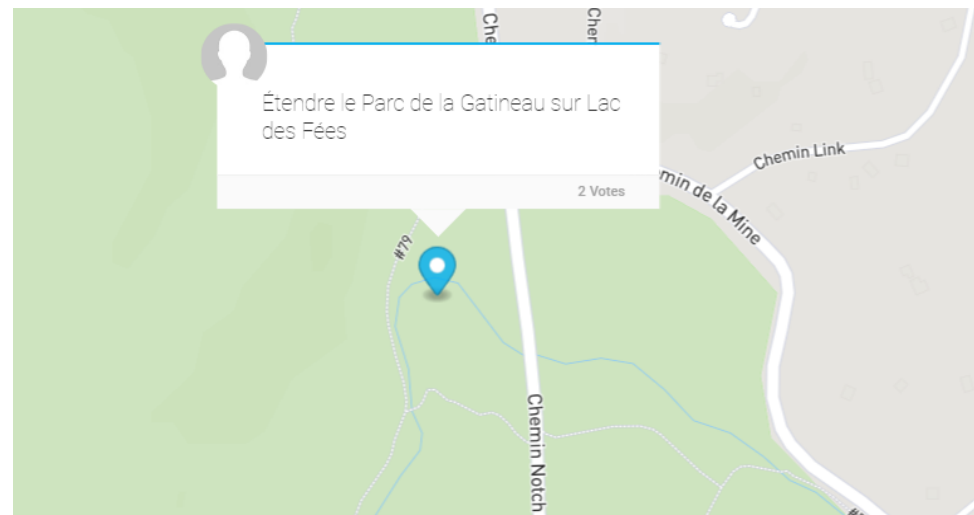
Classement **36/37** (tel que dans la section "classement")

J'y crois **̄ 6** (moyenne des votes "j'y crois")

J'y tiens **̄ 8** (moyenne des votes "j'y tiens")

	Tot. en accord	Accord	Désaccord	Tot. en désaccord	Tot. nb. votes
Tous	0% (0)	50% (1)	0% (0)	50% (1)	2
Hommes	0% (0)	0% (0)	0% (0)	100% (1)	1
Femmes	0% (0)	100% (1)	0% (0)	0% (0)	1
Autres	0% (0)	0% (0)	0% (0)	0% (0)	0
0-17 ans	0% (0)	0% (0)	0% (0)	0% (0)	0
18-25 ans	0% (0)	0% (0)	0% (0)	0% (0)	0
26-35 ans	0% (0)	0% (0)	0% (0)	100% (1)	1
36-45 ans	0% (0)	0% (0)	0% (0)	0% (0)	0
46-55 ans	0% (0)	0% (0)	0% (0)	0% (0)	0
56-65 ans	0% (0)	100% (1)	0% (0)	0% (0)	1
66+ ans	0% (0)	0% (0)	0% (0)	0% (0)	0

Note: Les valeurs entre parenthèses représentent le nombre de votes



Section III - Résultats détaillés (Propositions)

Milieux humides

Assurer la biodiversité du parc du lac Beauchamp du côté du boulevard Saint-René, il y a présence de beaucoup d'espèce envahissantes comme la bardane. Ce milieu humide reconstituer permet à plusieurs espèces de vivre. Limiter aussi l'accès aux chiens dans ces zones...

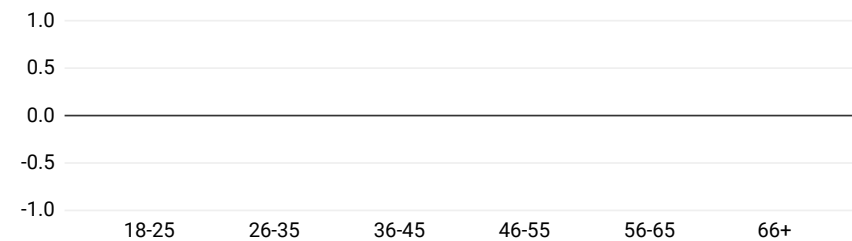
Proposition Citoyenne

0 Votes 0% Favorables

■ Totalement en accord
 ■ En accord
 ■ En désaccord
 ■ Totalement en désaccord

Hommes 0% Favorables
 Femmes 0% Favorables
 Autres 0% Favorables

Distribution par âge



Résumé des commentaires

- (Aucun commentaire pour cette proposition)

Pointage -- (tel que dans la section "classement")

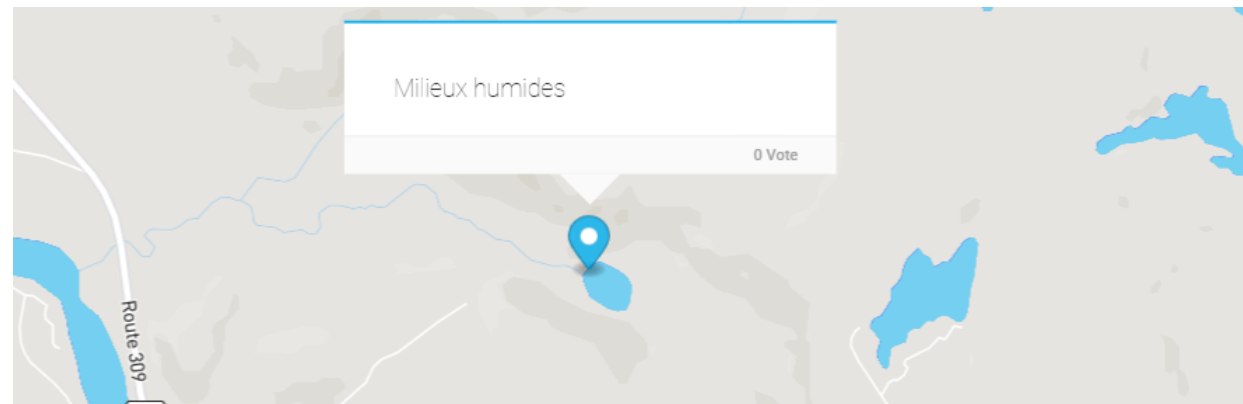
Classement **37/37** (tel que dans la section "classement")

J'y crois **0** (moyenne des votes "j'y crois")

J'y tiens **0** (moyenne des votes "j'y tiens")

	Tot. en accord	Accord	Désaccord	Tot. en désaccord	Tot. nb. votes
Tous	0% (0)	0% (0)	0% (0)	0% (0)	0
Hommes	0% (0)	0% (0)	0% (0)	0% (0)	0
Femmes	0% (0)	0% (0)	0% (0)	0% (0)	0
Autres	0% (0)	0% (0)	0% (0)	0% (0)	0
0-17 ans	0% (0)	0% (0)	0% (0)	0% (0)	0
18-25 ans	0% (0)	0% (0)	0% (0)	0% (0)	0
26-35 ans	0% (0)	0% (0)	0% (0)	0% (0)	0
36-45 ans	0% (0)	0% (0)	0% (0)	0% (0)	0
46-55 ans	0% (0)	0% (0)	0% (0)	0% (0)	0
56-65 ans	0% (0)	0% (0)	0% (0)	0% (0)	0
66+ ans	0% (0)	0% (0)	0% (0)	0% (0)	0

Note: Les valeurs entre parenthèses représentent le nombre de votes



SECTION IV

RÉSULTATS DÉTAILLÉS (QUESTIONS)

IV-A

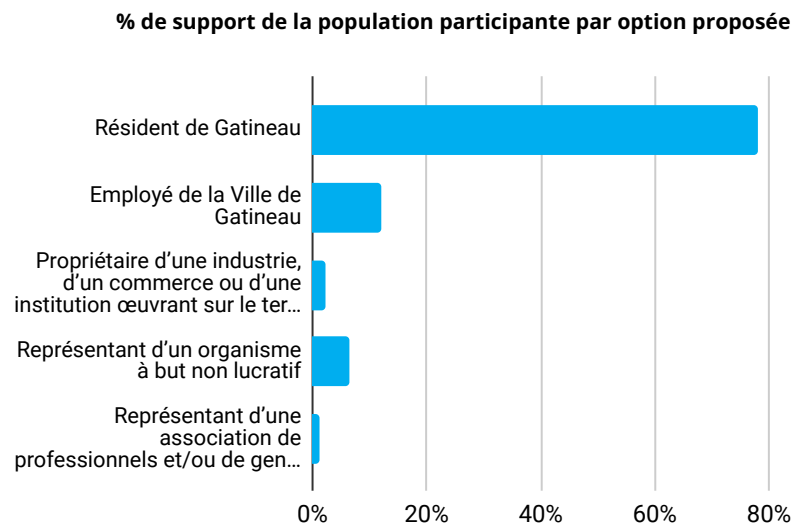
POUR MIEUX VOUS CONNAÎTRE

Pour mieux vous connaître

Vous participez à cette consultation à titre de... (cochez toutes les réponses qui s'appliquent)

Question à choix multiples

	Hommes	Femmes	Autres	Tous
Votes	35	55	1	91
Option	Hommes	Femmes	Autres	Tous
Résident de Gatineau	74% (26)	80% (44)	100% (1)	78%
Employé de la Ville de Gatineau	11% (4)	13% (7)	0% (0)	12%
Propriétaire d'une industrie, d'un commerce ou d'une institution œuvrant sur le territoire de Gatineau	0% (0)	4% (2)	0% (0)	2%
Représentant d'un organisme à but non lucratif	11% (4)	4% (2)	0% (0)	7%
Représentant d'une association de professionnels et/ou de gens d'affaires	3% (1)	0% (0)	0% (0)	1%



Résumé des commentaires

- (Aucun commentaire pour cette question)

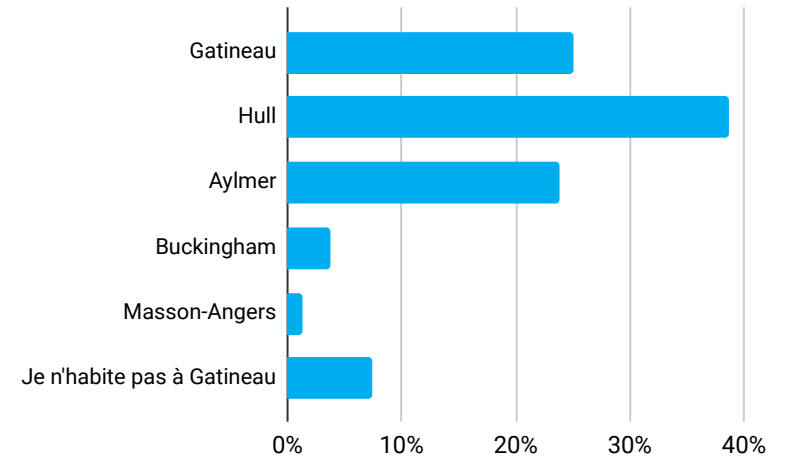
Pour mieux vous connaître

Dans quel secteur de la ville de Gatineau habitez-vous?

Une seule réponse demandée

	Hommes	Femmes	Autres	Tous
Votes	32	47	1	80
Option	Hommes	Femmes	Autres	Tous
Gatineau	28% (9)	23% (11)	0% (0)	25%
Hull	38% (12)	38% (18)	100% (1)	39%
Aylmer	25% (8)	23% (11)	0% (0)	24%
Buckingham	0% (0)	6% (3)	0% (0)	4%
Masson-Angers	0% (0)	2% (1)	0% (0)	1%
Je n'habite pas à Gatineau	9% (3)	6% (3)	0% (0)	8%

% de support de la population participante par option proposée



Résumé des commentaires

- (Aucun commentaire pour cette question)

IV-B

VISION EN MATIÈRE DE BIODIVERSITÉ

Cette thématique ne comporte aucune question

IV-C

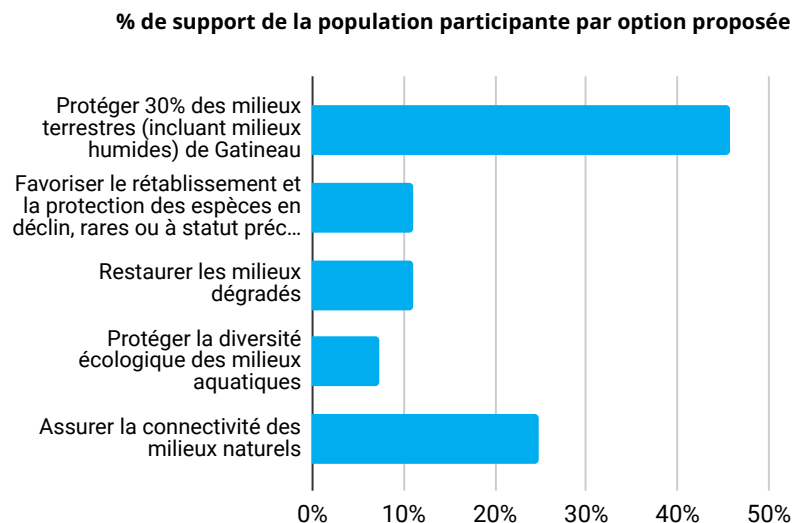
ORIENTATION 1 - PROTECTION,
CONSERVATION ET RESTAURATION DES
MILIEUX NATURELS

Orientation 1 - Protection, conservation et restauration des milieux naturels

Parmi les énoncés ci-dessous, quel objectif jugez-vous prioritaire en matière de protection, de conservation et de restauration des milieux naturels?

Une seule réponse demandée

	Hommes	Femmes	Autres	Tous
Votes	29	51	1	81
Option	Hommes	Femmes	Autres	Tous
Protéger 30% des milieux terrestres (incluant milieux humides) de Gatineau	45% (13)	45% (23)	100% (1)	46%
Favoriser le rétablissement et la protection des espèces en déclin, rares ou à statut précaire	10% (3)	12% (6)	0% (0)	11%
Restaurer les milieux dégradés	14% (4)	10% (5)	0% (0)	11%
Protéger la diversité écologique des milieux aquatiques	7% (2)	8% (4)	0% (0)	7%
Assurer la connectivité des milieux naturels	24% (7)	25% (13)	0% (0)	25%



Résumé des commentaires

- (Aucun commentaire pour cette question)

Orientation 1 - Protection, conservation et restauration des milieux naturels

Lors d'une précédente consultation à l'automne 2022, 76% des répondants étaient d'accord à ce que la Ville investisse dans l'acquisition de terrains à des fins de protection et conservation des milieux.

Quelles devraient être les activités acceptées sur ces terrains protégés ?

Question ouverte pour commentaires seulement

Résumé des commentaires

- 36x: Randonnées pédestres balisées (activités récréatives peu intensives).
- 35x: Activités éducatives et de recherche (panneaux d'interprétation, observations ornithologiques).
- 21x: Mettre de l'avant la conservation (espaces protégés).
- 11x: Interdiction aux moteurs à essence.
- 9x: Interdiction aux chiens (animaux de compagnie).
- 4x: Il semble manquer de précision au niveau des objectifs de l'aire protégée et de sa fragilité, afin de bien répondre à cette question.
- 4x: Interdire ou restreindre les vélos.
- 3x: Activités communautaires.
- 2x: Bacs à déchets (compost).
- 2x: Planter des fleurs et des arbres.
- Donner accès gratuitement aux jeunes des villes l'opportunité de se rendre en nature.

IV-D

ORIENTATION 2 - RÉDUCTION DES
MENACES QUI PÈSENT SUR LA
BIODIVERSITÉ

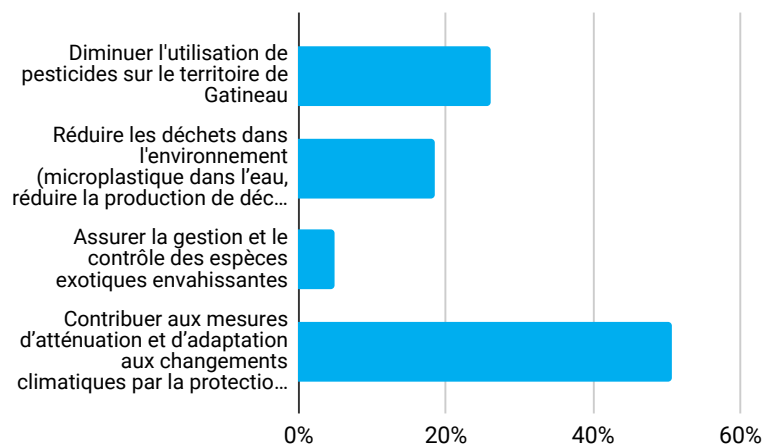
Orientation 2 - Réduction des menaces qui pèsent sur la biodiversité

Parmi les énoncés ci-dessous, quel est l'objectif à prioriser afin de réduire les menaces qui pèsent sur la biodiversité?

Une seule réponse demandée

	Hommes	Femmes	Autres	Tous
Votes	29	51	1	81
Option	Hommes	Femmes	Autres	Tous
Diminuer l'utilisation de pesticides sur le territoire de Gatineau	21% (6)	29% (15)	0% (0)	26%
Réduire les déchets dans l'environnement (microplastique dans l'eau, réduire la production de déchets)	17% (5)	18% (9)	100% (1)	19%
Assurer la gestion et le contrôle des espèces exotiques envahissantes	10% (3)	2% (1)	0% (0)	5%
Contribuer aux mesures d'atténuation et d'adaptation aux changements climatiques par la protection de la biodiversité (Ex. : verdissement et compensation pour les milieux détruits)	52% (15)	51% (26)	0% (0)	51%

% de support de la population participante par option proposée



Résumé des commentaires

- (Aucun commentaire pour cette question)

Orientation 2 - Réduction des menaces qui pèsent sur la biodiversité

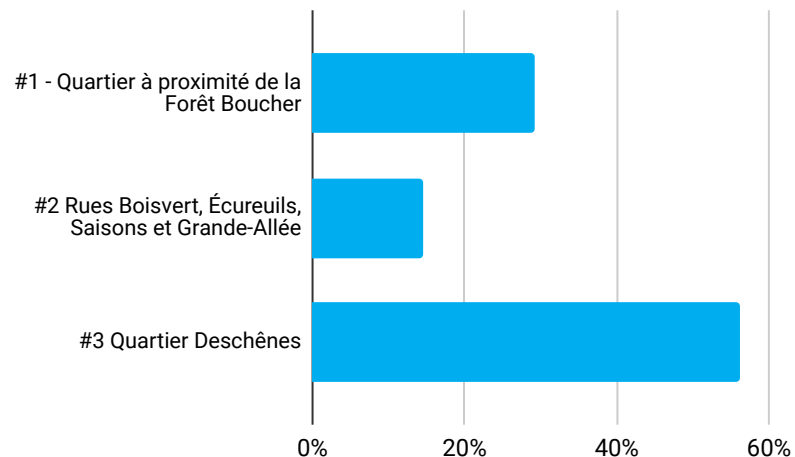
La ville de Gatineau envisage de faire un projet-pilote de quartiers écologiques sans sel de déglçage durant l'hiver dans certaines zones vulnérables. Sélectionnez le quartier le plus propice dans votre secteur pour réaliser ce projet.

Secteur d'Aylmer

Une seule réponse demandée

	Hommes	Femmes	Autres	Tous
Votes	16	32	0	48
Option	Hommes	Femmes	Autres	Tous
#1 - Quartier à proximité de la Forêt Boucher	38% (6)	25% (8)	0% (0)	29%
#2 Rues Boisvert, Écureuils, Saisons et Grande-Allée	13% (2)	16% (5)	0% (0)	15%
#3 Quartier Deschênes	50% (8)	59% (19)	0% (0)	56%

% de support de la population participante par option proposée



Résumé des commentaires

- (Aucun commentaire pour cette question)

Orientation 2 - Réduction des menaces qui pèsent sur la biodiversité

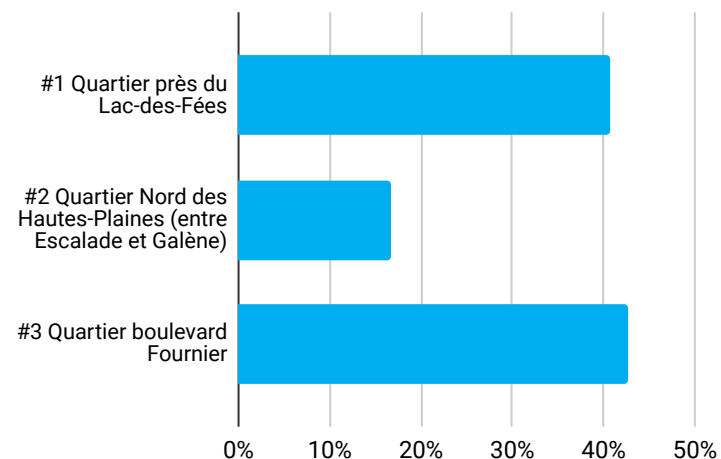
La ville de Gatineau envisage de faire un projet-pilote de quartiers écologiques sans sel de déglçage durant l'hiver dans certaines zones vulnérables. Sélectionnez le quartier le plus propice dans votre secteur pour réaliser ce projet.

Secteur de Hull

Une seule réponse demandée

	Hommes	Femmes	Autres	Tous
Votes	20	34	0	54
Option	Hommes	Femmes	Autres	Tous
#1 Quartier près du Lac-des-Fées	50% (10)	35% (12)	0% (0)	41%
#2 Quartier Nord des Hautes-Plaines (entre Escalade et Galène)	15% (3)	18% (6)	0% (0)	17%
#3 Quartier boulevard Fournier	35% (7)	47% (16)	0% (0)	43%

% de support de la population participante par option proposée



Résumé des commentaires

- (Aucun commentaire pour cette question)

Orientation 2 - Réduction des menaces qui pèsent sur la biodiversité

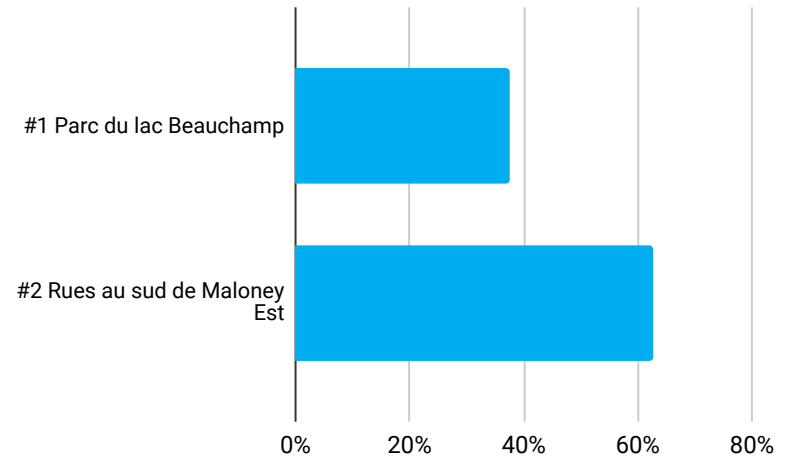
La ville de Gatineau envisage de faire un projet-pilote de quartiers écologiques sans sel de déglçage durant l'hiver dans certaines zones vulnérables. Sélectionnez le quartier le plus propice dans votre secteur pour réaliser ce projet.

Secteur Gatineau

Une seule réponse demandée

	Hommes	Femmes	Autres	Tous
Votes	16	32	0	48
Option	Hommes	Femmes	Autres	Tous
#1 Parc du lac Beauchamp	50% (8)	31% (10)	0% (0)	38%
#2 Rues au sud de Maloney Est	50% (8)	69% (22)	0% (0)	63%

% de support de la population participante par option proposée



Résumé des commentaires

- (Aucun commentaire pour cette question)

Orientation 2 - Réduction des menaces qui pèsent sur la biodiversité

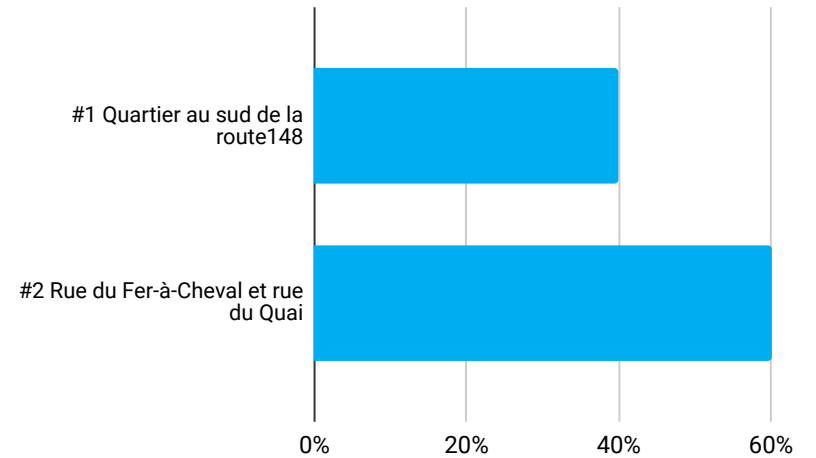
La ville de Gatineau envisage de faire un projet-pilote de quartiers écologiques sans sel de déglçage durant l'hiver dans certaines zones vulnérables. Sélectionnez le quartier le plus propice dans votre secteur pour réaliser ce projet.

Secteur Buckingham et Masson-Angers

Une seule réponse demandée

	Hommes	Femmes	Autres	Tous
Votes	13	27	0	40
Option	Hommes	Femmes	Autres	Tous
#1 Quartier au sud de la route148	23% (3)	48% (13)	0% (0)	40%
#2 Rue du Fer-à-Cheval et rue du Quai	77% (10)	52% (14)	0% (0)	60%

% de support de la population participante par option proposée



Résumé des commentaires

- (Aucun commentaire pour cette question)

IV-E

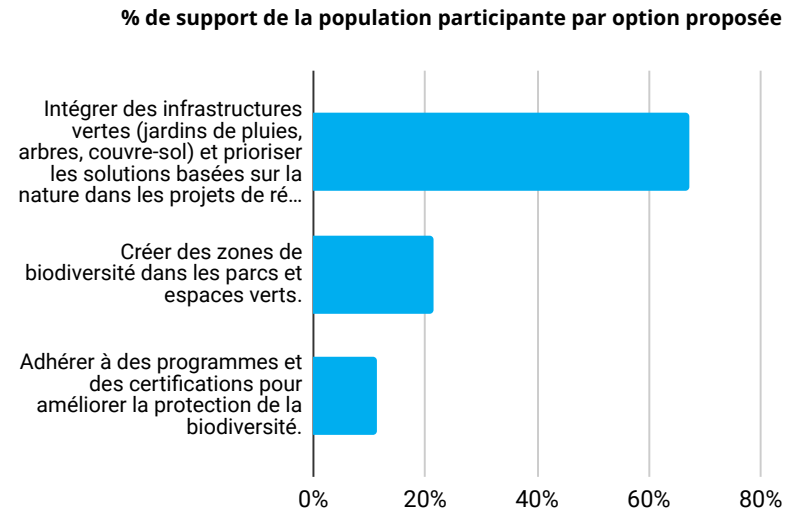
ORIENTATION 3 - INTÉGRATION DE PRATIQUES MUNICIPALES EXEMPLAIRES POUR PRÉSERVER LA BIODIVERSITÉ

Orientation 3 - Intégration de pratiques municipales exemplaires pour préserver la biodiversité

Parmi les énoncés ci-dessous, quel est l'objectif à prioriser afin d'intégrer des pratiques municipales exemplaires pour préserver la biodiversité?

Une seule réponse demandée

	Hommes	Femmes	Autres	Tous
Votes	30	48	1	79
Option	Hommes	Femmes	Autres	Tous
Intégrer des infrastructures vertes (jardins de pluies, arbres, couvre-sol) et prioriser les solutions basées sur la nature dans les projets de réfection et les nouveaux projets municipaux.	67% (20)	67% (32)	100% (1)	67%
Créer des zones de biodiversité dans les parcs et espaces verts.	20% (6)	23% (11)	0% (0)	22%
Adhérer à des programmes et des certifications pour améliorer la protection de la biodiversité.	13% (4)	10% (5)	0% (0)	11%



Résumé des commentaires

-(Aucun commentaire pour cette question)

IV-F

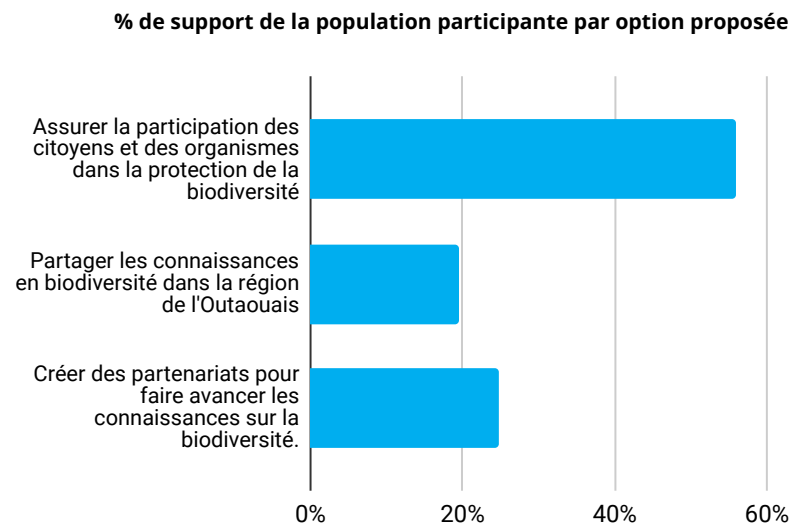
ORIENTATION 4 - IMPLICATION DE LA
COMMUNAUTÉ ET PARTAGE DES
CONNAISSANCES

Orientation 4 - Implication de la communauté et partage des connaissances

Parmi les énoncés ci-dessous, quel est l'objectif à prioriser quant à l'implication de la communauté et le partage des connaissances en matière de biodiversité?

Une seule réponse demandée

	Hommes	Femmes	Autres	Tous
Votes	28	48	1	77
Option	Hommes	Femmes	Autres	Tous
Assurer la participation des citoyens et des organismes dans la protection de la biodiversité	61% (17)	52% (25)	100% (1)	56%
Partager les connaissances en biodiversité dans la région de l'Outaouais	32% (9)	13% (6)	0% (0)	19%
Créer des partenariats pour faire avancer les connaissances sur la biodiversité.	7% (2)	35% (17)	0% (0)	25%



Résumé des commentaires

- (Aucun commentaire pour cette question)

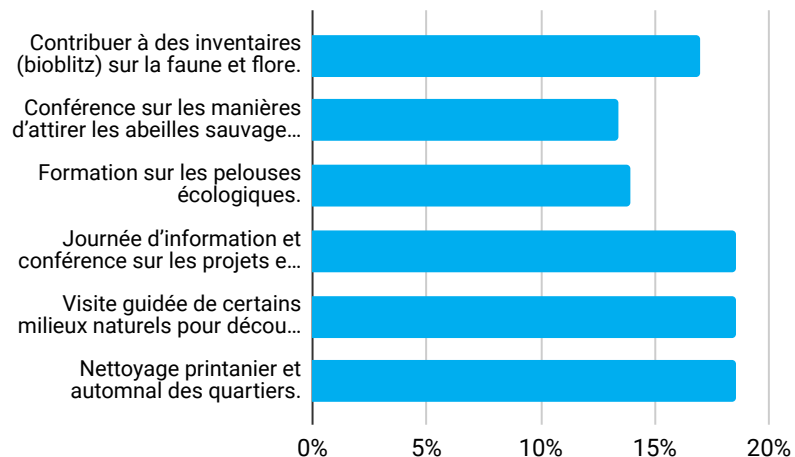
Orientation 4 - Implication de la communauté et partage des connaissances

Quelles seront les activités qui pourraient vous intéresser le plus parmi les suivantes ?

Question à choix multiples

	Hommes	Femmes	Autres	Tous
Votes	64	128	2	194
Option	Hommes	Femmes	Autres	Tous
Contribuer à des inventaires (bioblitz) sur la faune et flore.	19% (12)	16% (21)	0% (0)	17%
Conférence sur les manières d'attirer les abeilles sauvages et autres pollinisateurs.	9% (6)	16% (20)	0% (0)	13%
Formation sur les pelouses écologiques.	13% (8)	15% (19)	0% (0)	14%
Journée d'information et conférence sur les projets en protection de la biodiversité.	20% (13)	18% (23)	0% (0)	19%
Visite guidée de certains milieux naturels pour découvrir la richesse des espèces présentes.	20% (13)	17% (22)	50% (1)	19%
Nettoyage printanier et automnal des quartiers.	19% (12)	18% (23)	50% (1)	19%

% de support de la population participante par option proposée



Résumé des commentaires

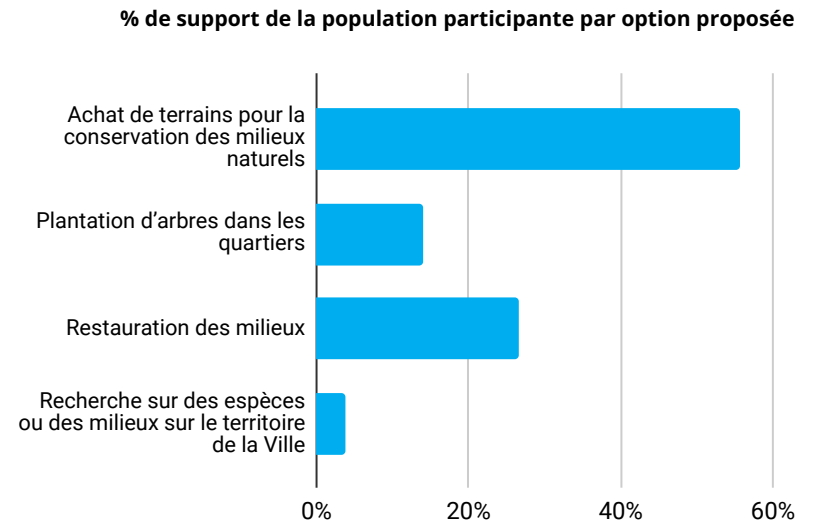
- (Aucun commentaire pour cette question)

Orientation 4 - Implication de la communauté et partage des connaissances

Si la Ville prélevait un montant dédié à la protection de l'environnement sur les taxes municipales, quel type de projets ce montant devrait-il servir à financer en priorité?

Une seule réponse demandée

	Hommes	Femmes	Autres	Tous
Votes	30	48	1	79
Option	Hommes	Femmes	Autres	Tous
Achat de terrains pour la conservation des milieux naturels	63% (19)	52% (25)	0% (0)	56%
Plantation d'arbres dans les quartiers	13% (4)	15% (7)	0% (0)	14%
Restauration des milieux	23% (7)	27% (13)	100% (1)	27%
Recherche sur des espèces ou des milieux sur le territoire de la Ville	0% (0)	6% (3)	0% (0)	4%



Résumé des commentaires

- (Aucun commentaire pour cette question)

IV-G

CARTE INTERACTIVE

Carte interactive

La Ville de Gatineau souhaite restaurer les milieux naturels dégradés sur son territoire. Elle évalue présentement les milieux potentiels à restaurer en priorité. Pouvez-vous identifier des milieux qui pourraient faire l'objet de projets de restauration ?

Question ouverte pour commentaires seulement

Résumé des commentaires

- Arena Beaudry.
- Bassin sur Francfort.
- Forêt Boucher.
- Milieu riverain de la rivière des Outaouais et de la rivière Gatineau.
- Parc d'Orsay.
- Parc Limbour.
- Secteur du Plateau.

SECTION V

CONCLUSION

SECTION V

CONCLUSION

En conclusion, les résultats de cette consultation en ligne via la plateforme Cocoriko s'étant déroulée du 17 mai au 7 juin 2023, concernant la biodiversité à la ville de Gatineau, a permis à 86 citoyens d'exprimer leurs commentaires ainsi que leurs préoccupations environnementales entourant la biodiversité de leur ville.

Les résultats de la consultation en ligne portant sur le Plan d'action de la biodiversité de la ville de Gatineau démontrent que les citoyens accordent une grande importance à la préservation de leur milieu naturel. En effet, l'ensemble des votes pour les propositions émises ont reçu un niveau d'accord très fort, variant entre 89% et allant jusqu'à 100%.

La mesure de réduction de l'impact des projets de développement de l'orientation 2 - "Réduction des menaces qui pèsent sur la biodiversité" est la proposition ayant reçu le plus de votes, soit 77 au total. Cette proposition reçoit d'ailleurs l'appui de l'unanimité avec plusieurs commentaires proposant des idées, afin de préserver davantage la biodiversité. Au total, cette consultation en ligne a permis de recueillir l'opinion des citoyens sur les 7 propositions de la ville quant à la vision en matière de biodiversité ainsi que les 4 orientations du Plan d'action de la biodiversité. De plus, les citoyens ont émis près d'une trentaine de propositions via la vision, les orientations ainsi que la carte interactive.

Certaines propositions ont été émises tardivement, ce qui a drastiquement impacté le niveau de participation des citoyens. Huit d'entre elles ont d'ailleurs reçu seulement un vote. De manière générale, on peut remarquer que plusieurs citoyens considèrent qu'il est primordial de choisir avec soins les arbres, les plantes et les espèces, afin de s'assurer qu'ils aient un impact positif sur l'environnement. L'aspect d'encadrement afin de simplifier et faciliter le verdissement des milieux par les citoyens semble très important pour les participant(e)s. Enfin, l'aménagement de randonnées pédestres balisée ainsi que l'installation de panneaux d'interprétation seraient très appréciés des citoyens. Selon la majorité des participants, il faut mettre de l'avant l'aspect de conservation des espèces.

Les résultats de cette consultation en ligne permettront d'alimenter les réflexions de l'administration ainsi que de bonifier le Plan d'action de la biodiversité 2024-2029 de la Ville de Gatineau en prévision de son adoption par le conseil municipal à l'automne 2023.