**Ville de Hull**

# HISTORIQUE DES QUARTIERS

## Délimitation et désignation des districts électoraux de la Ville de Hull

Bureau du Greffier
Ville de Hull

BUREAU DU GREFFIER

# HISTORIQUE DES QUARTIERS

**Délimitation et désignation des districts électoraux**

**de la**

**Ville de Hull**

**(1875 - 1999)**

**2001**

Page couverture: Luc Charron, Service des communications
Dépôt légal: 2e trimestre 1997 (Bibliothèque nationale du Québec)
2e trimestre 1997 (Bibliothèque nationale du Canada)
4e trimestre 2002 (Bibliothèque nationale du Québec)
4e trimestre 2002 (Bibliothèque nationale du Canada)

# TABLE DES MATIÈRES

INTRODUCTION . . . . . III

CHRONOLOGIE DES DÉSIGNATIONS . . . . . 1

ÉVOLUTION DES LIMITES DE QUARTIERS\DISTRICTS
- Tableau sommaire . . . . . 9
- 14 plans . . . . . 11

ÉVOLUTION DES LIMITES TERRITORIALES
- Tableau sommaire . . . . . 37
- 1 plan . . . . . 39

# INTRODUCTION

## L'évolution des districts

La Ville de Hull a été incorporée le 23 février 1875 par la *Charte de la Cité de Hull*, loi constitutive de la Ville. C'est dans la Charte qu'était initialement décrétée la division du territoire géopolitique municipal en cinq quartiers électoraux. Chaque quartier équivalait de 1875 à 1964, à deux sièges sauf pour la période de 1918 à 1924 alors qu'il y avait un seul siège par quartier. Ce nombre demeure à un depuis 1964.

De 1875 à 1967 sept projets de lois privés se succèdent pour fixer le nombre et les limites des quartiers par le biais d'amendements à la Charte. Depuis 1974, le Conseil municipal procède à ces modifications par règlement municipal. C'est d'abord une modification à la Charte qui dote la Ville de ce pouvoir réglementaire[1]. Par la suite c'est en vertu de la Loi sur les élections et les référendums adoptée en 1978[2] que la Ville procède par règlement à délimiter ses quartiers ou districts électoraux. Cette loi a également remplacé le terme "quartier" électoral par "district" électoral.

Depuis 1978, les municipalités de 20 000 habitants et plus, doivent adopter un règlement afin de délimiter leurs **districts électoraux** dans l'année qui précède l'élection municipale générale. À Hull, un premier règlement à cet effet fut adopté en prévision de l'élection municipale générale de novembre 1982 sur la base des critères édictés par la Loi[3]:

---

[1] Loi modifiant la charte de la cité de Hull (L.Q. 1961, chap. 106).

[2] L.Q. 1978, chap. 63.

[3] Loi sur les élections et les référendums municipaux (L.R.Q., Chap. E2-2, art. 11).

*Les districts électoraux doivent être délimités de façon à assurer la plus grande homogénéité socio-économique possible de chacun, compte tenu de critères comme les barrières physiques, les tendances démographiques, les limites des paroisses, la superficie et la distance.*

## L'évolution du territoire

Au moment de son incorporation, et jusqu'à la première annexion de territoire en 1954, le périmètre territorial de la municipalité et les limites des quartiers électoraux correspondaient exactement au périmètre et aux limites des quartiers du cadastre officiel de la Cité de Hull.

L'annexion de 1954 porta sur une partie du territoire de la municipalité de Hull, partie Sud[1]6

La Ville portait alors sa frontière Nord au-delà de l'actuel boulevard Saint-Raymond. Cette partie du territoire faisait partie du rang V du cadastre officiel du canton de Hull. Aujourd'hui, les limites de la Ville de Hull s'étendent jusqu'au rang VII du cadastre officiel du canton de Hull.

## But de l'ouvrage

Compilé dans le but de renseigner, le présent ouvrage retrace chronologiquement l'évolution des désignations et des délimitations des quartiers ou districts électoraux depuis 1875. L'ajout de nouveaux quartiers est indiqué par l'utilisation de **caractères gras** dans le texte afin d'en faciliter le repérage.

---

[1] Règlement 559. 1954-04-20.

L'évolution des quartiers est présentée dans un sommaire complété par 14 plans. L'ajout de nouveaux quartiers, commandée par l'évolution des limites territoriales au fil des annexions, fait également l'objet d'un sommaire qui présente la superficie des parties de territoire visées complété par un plan.

**Avis au lecteur**

Le présent ouvrage n'a pas comme but ni prétention de faire l'historique des pouvoirs dévolus aux municipalités en vertu des lois d'intérêt public ou privé adoptées par la législature provinciale depuis l'incorporation de la Ville de Hull. Aussi, le lecteur et le chercheur avisés prendront soin de faire leur propre vérification à ce titre.

Louise Bisson
archiviste

Décembre 2001

## CHRONOLOGIE DES DÉSIGNATIONS

**1875-02-23** **INCORPORATION - L.Q. 1875, Chap. 94**

Quartier numéro Un
Quartier numéro Deux
Quartier numéro Trois
Quartier numéro Quatre
Quartier numéro Cinq

**1893-02-27** **REFONTE DE LA CHARTE - L.Q. 1893, Chap. 52**

Quartier numéro Un
Quartier numéro Deux
Quartier numéro Trois
**Quartier numéro Trois A**
Quartier numéro Quatre
Quartier numéro Cinq

**1915-03-05** **MODIFICATION À LA CHARTE - L.Q. 1915, Chap. 92**

| | |
|---|---|
| Quartier numéro Un | **Tétreauville** |
| **Quartier numéro Un A** | **Wright** |
| Quartier numéro Deux | **Montcalm** |
| Quartier numéro Trois | **Lafontaine** |
| Quartier numéro Trois A | **Frontenac** |
| Quartier numéro Quatre | **Dollard** |
| Quartier numéro Cinq | **Laurier** |

**1916-12-22** **MODIFICATION À LA CHARTE - L.Q. 1916, Chap. 68**

| | |
|---|---|
| Quartier numéro Un | **Wolfe** |
| Quartier numéro Deux | Montcalm |
| Quartier numéro Trois | Lafontaine |
| Quartier numéro Trois A | Frontenac |
| Quartier numéro Quatre | Dollard |
| Quartier numéro Cinq | Laurier |

**1925-04-03** **MODIFICATION À LA CHARTE - L.Q. 1925, Chap. 96**

| | |
|---|---|
| Quartier numéro Un | **Val Tétreau** |
| **Quartier numéro Un-A** | **Wrightville** |
| Quartier numéro Deux | Montcalm |
| Quartier numéro Trois | Lafontaine |
| Quartier numéro Trois A | Frontenac |

| | |
|---|---|
| Quartier numéro Quatre | Dollard |
| Quartier numéro Cinq | Laurier |

**1954-02-18** **MODIFICATION À LA CHARTE - L.Q. 1954, Chap. 68**

Quartier Laurier
Quartier Frontenac
Quartier Montcalm
Quartier Tétreault
Quartier Wright
Quartier Lafontaine

**1954-06-01** **RÈGLEMENT 561**

Afin de numéroter le siège des échevins tel que prévu à l'article 10 de sa Charte telle que modifiée:

"Les sièges des échevins sont et seront numérotés de la façon suivante:

| | |
|---|---|
| A) Quartier Laurier | Sièges 1 et 2 |
| B) Quartier Frontenac | Sièges 3 et 4 |
| C) Quartier Montcalm | Sièges 5 et 6 |
| D) Quartier Tétreault | Sièges 7 et 8 |
| E) Quartier Wright | Sièges 9 et 10 |
| F) Quartier Lafontaine | Sièges 11 et 12" |

**1958-02-14** **MODIFICATION À LA CHARTE - L.Q. 1958, Chap. 57**

"À partir des prochaines élections générales municipales ...[1959].

Quartier Laurier
Quartier Frontenac
Quartier Montcalm
Quartier Tétreault
Quartier Wright
Quartier Lafontaine
**Quartier Dollard**

**1958-05-06** **RÈGLEMENT 673**

Modifie le règlement 561 afin d'ajouter le **quartier Dollard** et les sièges 13 et 14.

**1967-06-29** **MODIFICATION À LA CHARTE - L.Q. 1967, Chap. 98**

Le nombre des quartiers est porté de sept à huit, le territoire du nouveau quartier étant détaché de celui du quartier Dollard. Le Conseil doit fixer les bornes de ce nouveau quartier et lui donner un nom par règlement.

**1967-08-08** **RÈGLEMENT 968**

Nomme et borne le nouveau quartier.

Quartier Laurier
Quartier Frontenac
Quartier Montcalm
Quartier Tétreault
Quartier Wright
Quartier Lafontaine
Quartier Dollard
Quartier **Vanier**

**1974-07-31** **RÈGLEMENT 1341**

Nomme et borne les quartiers.

Quartier Laurier
Quartier Montcalm
Quartier Tétreault
Quartier Wright
Quartier Lafontaine
Quartier Dollard
Quartier Vanier
Quartier **Mont-Bleu**

**1975-12-19** **REFONTE DE LA CHARTE - L.Q. 1975, Chap. 94**

Confirme les détails du règlement 1341.

**1981-05-26** **RÈGLEMENT 1622**

Divise la Ville en douze (12) districts électoraux en vue des élections de 1982, conformément aux dispositions de la Loi sur les élections dans certaines municipalités[1]. Aucune appellation autre que le numéro de district.

[1] Loi sur les élections dans certaines municipalités (L.Q. 1978, Chap. 63).

**1981-10-20** **RÉSOLUTION 81-499 DU CONSEIL MUNICIPAL**

Suivant la recommandation de l'Office de l'Identité hulloise, le conseil approuve le nom des douze districts électoraux pour la Ville de Hull. Huit districts portent le nom attribué aux anciens quartiers de la Ville, l'Office a choisi quatre nouveaux noms à sa réunion de 21 septembre 1981 :

| | |
|---|---|
| District numéro 1 | Tétreault |
| District numéro 2 | **Jeanne-Mance**[1] |
| District numéro 3 | Wright |
| District numéro 4 | LaFontaine |
| District numéro 5 | Dollard |
| District numéro 6 | **Verchères**[2] |
| District numéro 7 | Mont-Bleu |
| District numéro 8 | Vanier |
| District numéro 9 | **Louis-Hébert**[3] |
| District numéro 10 | Laurier |
| District numéro 11 | **Frontenac**[4] |
| District numéro 12 | Montcalm |

**1983-05-5/6** **OFFICIALISATION DU NOM DES DISTRICTS ÉLECTORAUX**

Le nom des douze districts électoraux est agréé par la Commission de toponymie du Québec en leur ajoutant la particule de liaison appropriée entre l'élément générique (district électoral) et l'élément spécifique (la dénomination du district).[5]

**1986-01-18** **RÈGLEMENT 1818**

Division du territoire en 12 districts électoraux en vue des élections de 1986.

---

[1] *En hommage à une grande canadienne. Elle fonda l'Hôtel Dieu de Montréal (1606-1673).*

[2] *Afin de faire revivre une rue très importante dans la Ville. Également, pour souligner l'apport des femmes puisque Madeleine De Verchères fût une héroïne canadienne née à Verchères (1678-1747).*

[3] *En l'honneur du premier défricheur de la Nouvelle-France.*

[4] *Afin de récupérer le nom d'un ancien quartier déjà existant et pour commémorer le nom du comte de Frontenac, gouverneur de la Nouvelle-France de 1672 à 1682 et de 1689 à sa mort.*

[5] Exemple : District électoral de Tétreault.

**1986-04-22** **RÉSOLUTION 86-279 DU CONSEIL MUNICIPAL**

Suite à la recommandation de l'Office de l'identité hulloise, le Conseil modifie l'appellation du district numéro 1 en modifiant le nom "Tétreault" par le vocable "**Tétreau**".

**1986-08-21/22** **OFFICIALISATION DU NOM DU DISTRICT TÉTREAU**

La Commission de toponymie approuve le changement d'appellation du district.

**1987-06-23** **MODIFICATION À LA CHARTE**

La disposition relative à la description des districts électoraux dans la Charte est abrogée (L.Q. 1987, Chap. 57, art. 860).

**1990-05-16** **RÈGLEMENT 2155**

Division du territoire en 12 districts électoraux en prévision de l'élection de 1990.

**1993-06-08** **RÉSOLUTION 93-296 DU CONSEIL MUNICIPAL**

Suite à la recommandation du Comité de l'identité hulloise, le nom du district électoral numéro 5 "Dollard" devient district électoral du "**Parc-de-la-Montagne**" puisque les citoyens de ce secteur l'ont toujours connu comme étant le "Parc de la Montagne".

**1994-05-17** **RÈGLEMENT 2399**

Division du territoire en 10 districts électoraux en vue des élections de 1995. Aucune appellation autre que le numéro de district.

**1994-06-03** **OFFICIALISATION DU NOM DU DISTRICT PARC-DE-LA-MONTAGNE**

La Commission de toponymie approuve le changement d'appellation du district.

**1994-11-08** **RÉSOLUTION 94-507 DU CONSEIL MUNICIPAL**

Suite au dépôt du rapport du 25 octobre 1994 du Groupe de travail présidé par le conseiller Pierre Chénier, concernant la dénomination des 10 district électoraux[1]. Cinq districts portent le nom attribué aux anciens districts de la Ville et deux nouveaux noms sont retenus par le Conseil.

| | |
|---|---|
| District numéro 1 | **Université**[2] |
| District numéro 2 | LaFontaine |
| District numéro 3 | Wright |
| District numéro 4 | Parc-de-la-Montagne |
| District numéro 5 | Madeleine-De Verchères[3] |
| District numéro 6 | à déterminer |
| District numéro 7 | à déterminer |
| District numéro 8 | **Saint-Raymond**[4] |
| District numéro 9 | Laurier |
| District numéro 10 | à déterminer |

**1994-12-20** **RÉSOLUTION 94-603 DU CONSEIL MUNICIPAL**

Le Conseil approuve la dénomination des trois districts restant.

| | |
|---|---|
| District numéro 6 | **Hautes-Plaines** |
| District numéro 7 | **Georges-Vanier**[5] |
| District numéro 10 | Montcalm |

**1995-02-23** **OFFICIALISATION DES DISTRICTS ÉLECTORAUX**

La Commission de toponymie approuve les nouvelles désignations des districts électoraux.

---

[1] Nouvelles dénominations : [01] de l'Université, [06] des Hautes-Plaines, [07] Marie-Térèse Archambault, [10] du Ruisseau.

[2] *L'identification du district sous ce vocable aura un effet de marketing et de promotion pour la Ville et l'Université du Québec à Hull qui est un partenaire privilégié de la Ville.*

[3] Prénom ajouté afin de bien distinguer l'anthroponyme féminin.

[4] *...attachement à cette paroisse...important boulevard du même nom sert de repère.*

[5] (1888-1967) Gouverneur-général de 1959 à 1967...décrit comme un soldat héroïque, un fin diplomate, un gouverneur général distingué et un travailleur acharné pour l'unité canadienne.

**1998-12-15** **RÈGLEMENT 2633**

Division du territoire en 10 districts électoraux en vue des élections de 1999.

# ÉVOLUTION DES LIMITES DE QUARTIERS\DISTRICTS

| PLAN NO | OBJET | NOMBRE DE QUARTIERS |
|---|---|---|
| 1 | Charte d'incorporation, 1875-02-23 | 5 |
| 2 | Charte telle que refondue, 1893-02-27 | 6 |
| 3 | Charte telle que modifiée, 1915-03-05 | 7 |
| 4 | Charte telle que modifiée, 1916-12-22 | 6 |
| 5 | Charte telle que modifiée, 1925-04-03 | 7 |
| 6 | Charte telle que modifiée, 1954-02-18 | 6 |
| 7 | Charte telle que modifiée, 1958-02-14 | 7 |
| 8 | Règlement 968, 1967-08-08 | 8 |
| 9 | Règlement 1341, 1974-07-31 | 8 |
| | | **DISTRICTS ÉLECTORAUX** |
| 10 | Règlement 1622, 1981-05-26 | 12 |
| 11 | Règlement 1818, 1986-01-18 | 12 |
| 12 | Règlement 2155, 1990-05-16 | 12 |
| 13 | Règlement 2399, 1994-05-17 | 10 |
| 14 | Règlement 2633, 1998-12-15 | 10 |

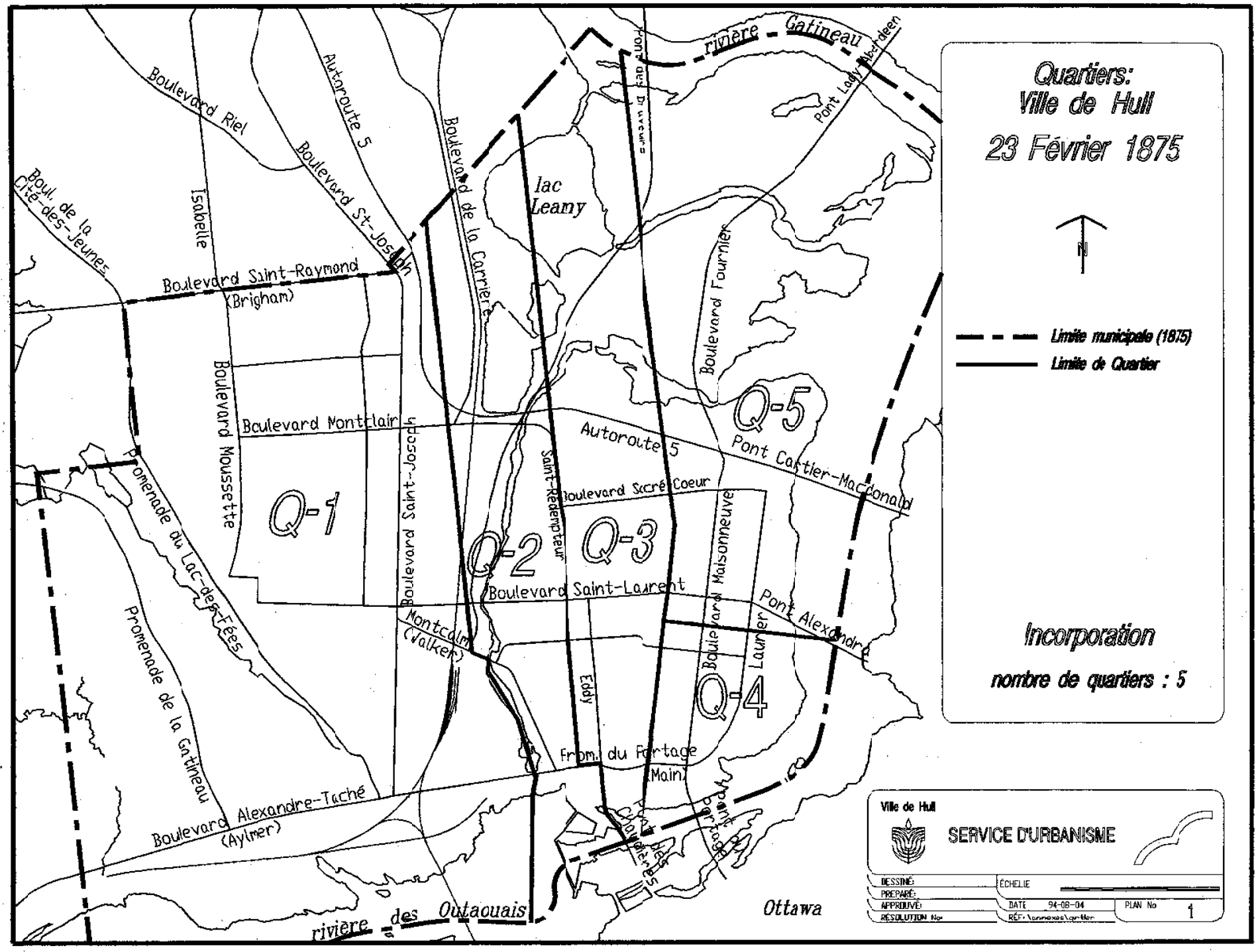
Quartiers:
Ville de Hull
23 Février 1875
N
Limite municipale (1875)
Limite de Quartier
Incorporation
nombre de quartiers : 5
Ville de Hull
SERVICE D'URBANISME
DESSINÉ:
PREPARÉ:
APPROUVÉ:
RÉSOLUTION No:
ÉCHELLE
DATE 94-08-04
RÉF: \annexes\qrtier
PLAN No 1
rivière Gatineau
Pont Lady Aberdeen
Pont des Draveurs
lac Leamy
Boulevard Riel
Autoroute 5
Boulevard St-Joseph
Boulevard de la Carrière
Boul. de la Cité-des-Jeunes
Isabelle
Boulevard Saint-Raymond (Brigham)
Boulevard Fournier
Boulevard Montclair
Boulevard Moussette
Boulevard Saint-Joseph
Autoroute 5
Pont Cartier-Macdonald
Q-1
Q-2
Q-3
Q-4
Q-5
Saint-Rédempteur
Boulevard Sacré Coeur
Boulevard Maisonneuve
Boulevard Saint-Laurent
Pont Alexandra
Promenade du Lac-des-Fées
Promenade de la Gatineau
Montcalm (Walker)
Eddy
Laurier
From. du Portage (Main)
Pont des Chaudières
Pont du Portage
Boulevard Alexandre-Taché (Aylmer)
rivière des Outaouais
Ottawa

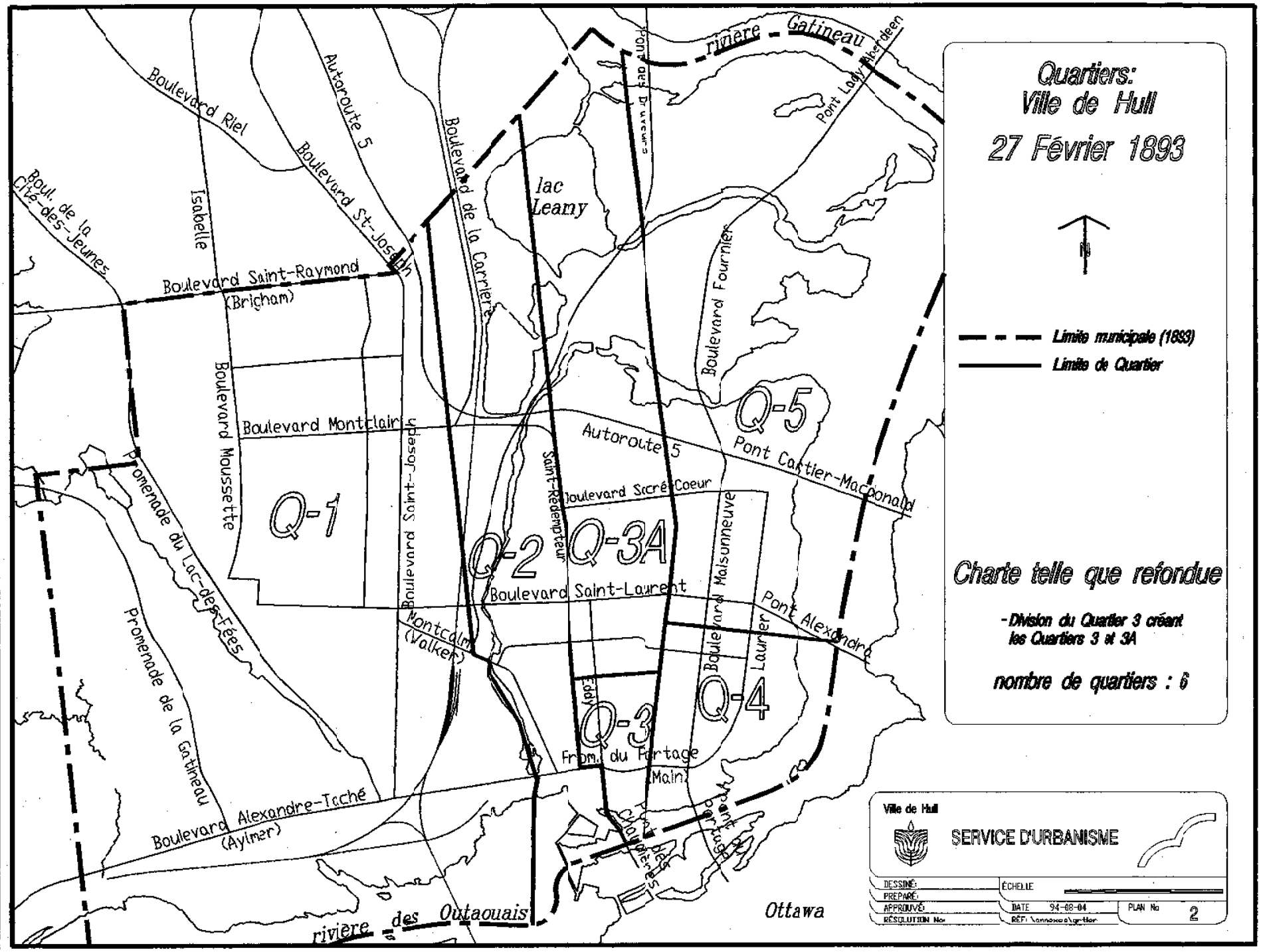
Quartiers:
Ville de Hull
27 Février 1893
N
Limite municipale (1893)
Limite de Quartier
Charte telle que refondue
-Division du Quartier 3 créant les Quartiers 3 et 3A
nombre de quartiers : 6
Ville de Hull
SERVICE D'URBANISME
DESSINÉ:
PREPARÉ:
APPROUVÉ:
RÉSOLUTION No:
ÉCHELLE
DATE 94-08-04
RÉF: \annexes\grtier
PLAN No 2
rivière Gatineau
Pont des Draveurs
Pont Lady Aberdeen
lac Leamy
Boulevard Riel
Autoroute 5
Boulevard St-Joseph
Boulevard de la Carrière
Boul. de la Cité-des-Jeunes
Isabelle
Boulevard Saint-Raymond (Brigham)
Boulevard Fournier
Boulevard Montclair
Boulevard Moussette
Boulevard Saint-Joseph
Autoroute 5
Pont Cartier-Macdonald
Q-5
Q-1
Q-2
Q-3A
Saint-Rédempteur
Boulevard Sacré-Coeur
Boulevard Maisonneuve
Boulevard Saint-Laurent
Pont Alexandra
Promenade du Lac-des-Fées
Montcalm (Walker)
Laurier
Eddy
Q-3
Q-4
Promenade de la Gatineau
From. du Portage (Main)
Boulevard Alexandre-Taché (Aylmer)
Pont des Chaudières
Pont du Portage
rivière des Outaouais
Ottawa

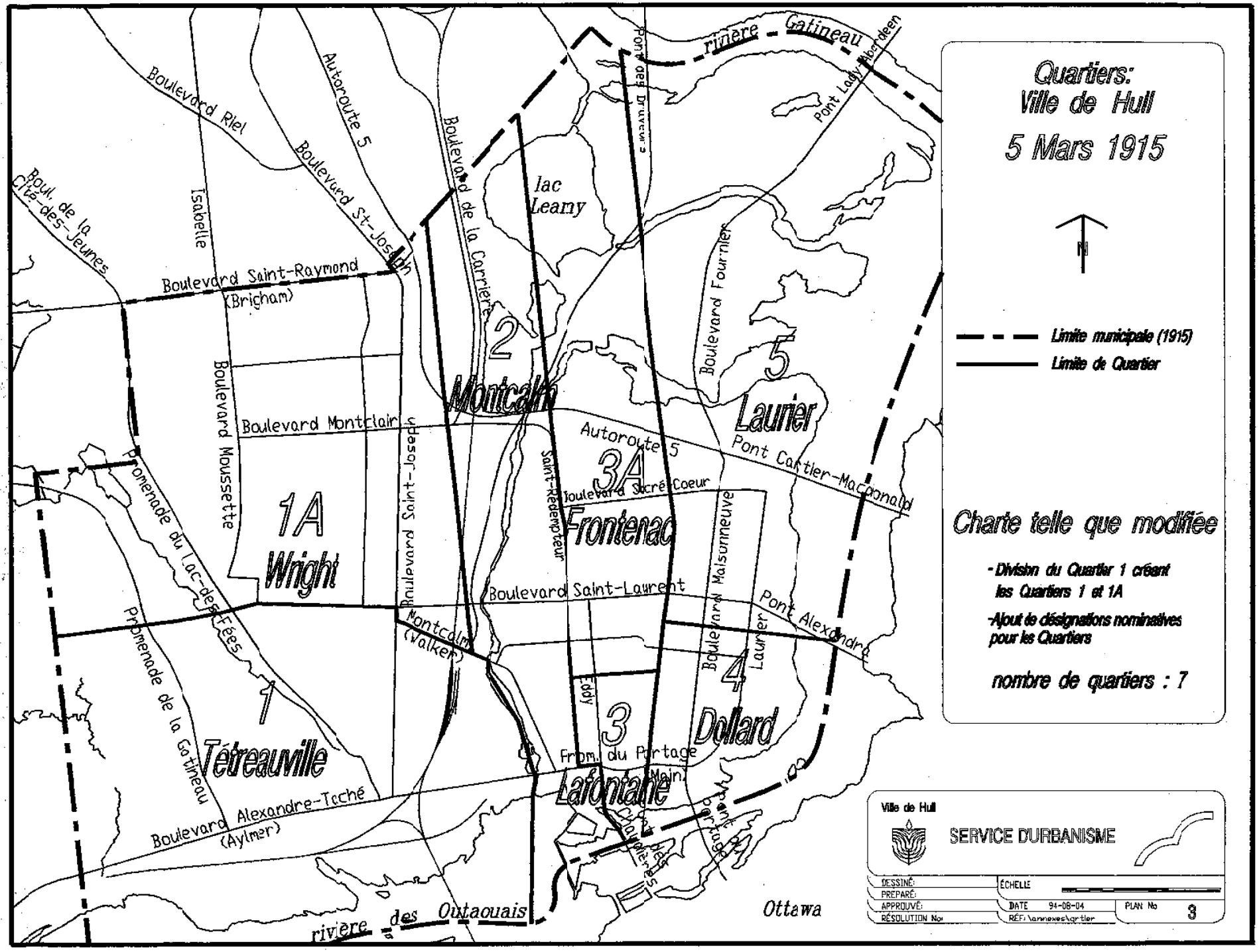
Quartiers:
Ville de Hull
5 Mars 1915
N
Limite municipale (1915)
Limite de Quartier
Charte telle que modifiée
- Division du Quartier 1 créant les Quartiers 1 et 1A
-Ajout de désignations nominatives pour les Quartiers
nombre de quartiers : 7
Ville de Hull
SERVICE D'URBANISME
DESSINÉ:
PREPARÉ:
APPROUVÉ:
RÉSOLUTION No:
ÉCHELLE
DATE 94-08-04
RÉF: \annexes\qrtier
PLAN No 3
rivière Gatineau
Pont des Draveurs
Pont Lady-Aberdeen
lac Leamy
Boulevard Riel
Autoroute 5
Boulevard St-Joseph
Boulevard de la Carrière
Boul. de la Cité-des-Jeunes
Isabelle
Boulevard Saint-Raymond (Brigham)
Boulevard Fournier
2
Montcalm
5
Laurier
Boulevard Montclair
Boulevard Moussette
Autoroute 5
Pont Cartier-Macdonald
3A
Boulevard Sacré-Coeur
Saint-Rédempteur
Frontenac
1A
Wright
Boulevard Saint-Joseph
Boulevard Maisonneuve
Boulevard Saint-Laurent
Pont Alexandra
Promenade du Lac-des-Fées
Montcalm (Walker)
Laurier
Eddy
4
Dollard
1
Tétreauville
3
Lafontaine
From. du Portage (Main)
Promenade de la Gatineau
Boulevard Alexandre-Taché (Aylmer)
Pont des Chaudières
Pont du Portage
rivière des Outaouais
Ottawa

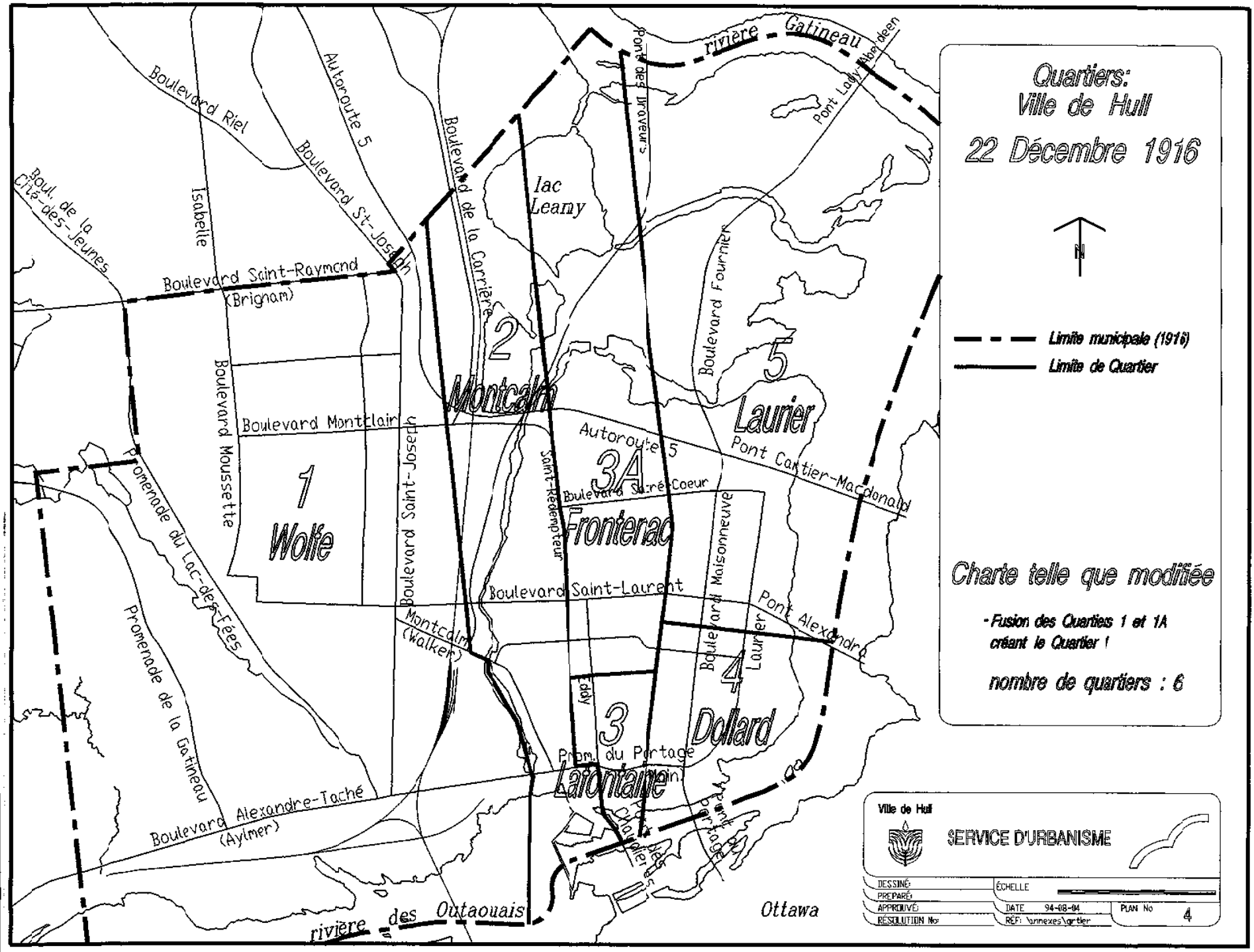
Quartiers:
Ville de Hull
22 Décembre 1916
N
Limite municipale (1916)
Limite de Quartier
Charte telle que modifiée
- Fusion des Quartiers 1 et 1A
créant le Quartier 1
nombre de quartiers : 6
Ville de Hull
SERVICE D'URBANISME
DESSINÉ:
PREPARÉ:
APPROUVÉ:
RÉSOLUTION No:
ÉCHELLE
DATE 94-08-04
RÉF: \annexes\qrtier
PLAN No 4
rivière Gatineau
rivière des Outaouais
Ottawa
Pont des Braveurs
Pont Lady-Aberdeen
Boulevard Riel
Autoroute 5
Boulevard St-Joseph
Boulevard de la Carrière
lac Leamy
Boul. de la Cité-des-Jeunes
Isabelle
Boulevard Saint-Raymond (Brigham)
Boulevard Fournier
Boulevard Montclair
Boulevard Moussette
Boulevard Saint-Joseph
Autoroute 5
Pont Cartier-Macdonald
Saint-Rédempteur
Boulevard Sacré-Coeur
Boulevard Maisonneuve
Boulevard Saint-Laurent
Pont Alexandra
Montcalm (Walker)
Laurier
Eddy
Prom. du Portage (Main)
Pont des Chaudières
Pont du Portage
Promenade du Lac-des-Fées
Promenade de la Gatineau
Boulevard Alexandre-Taché (Aylmer)
1 Wolfe
2 Montcalm
3 Lafontaine
3A Frontenac
4 Dollard
5 Laurier

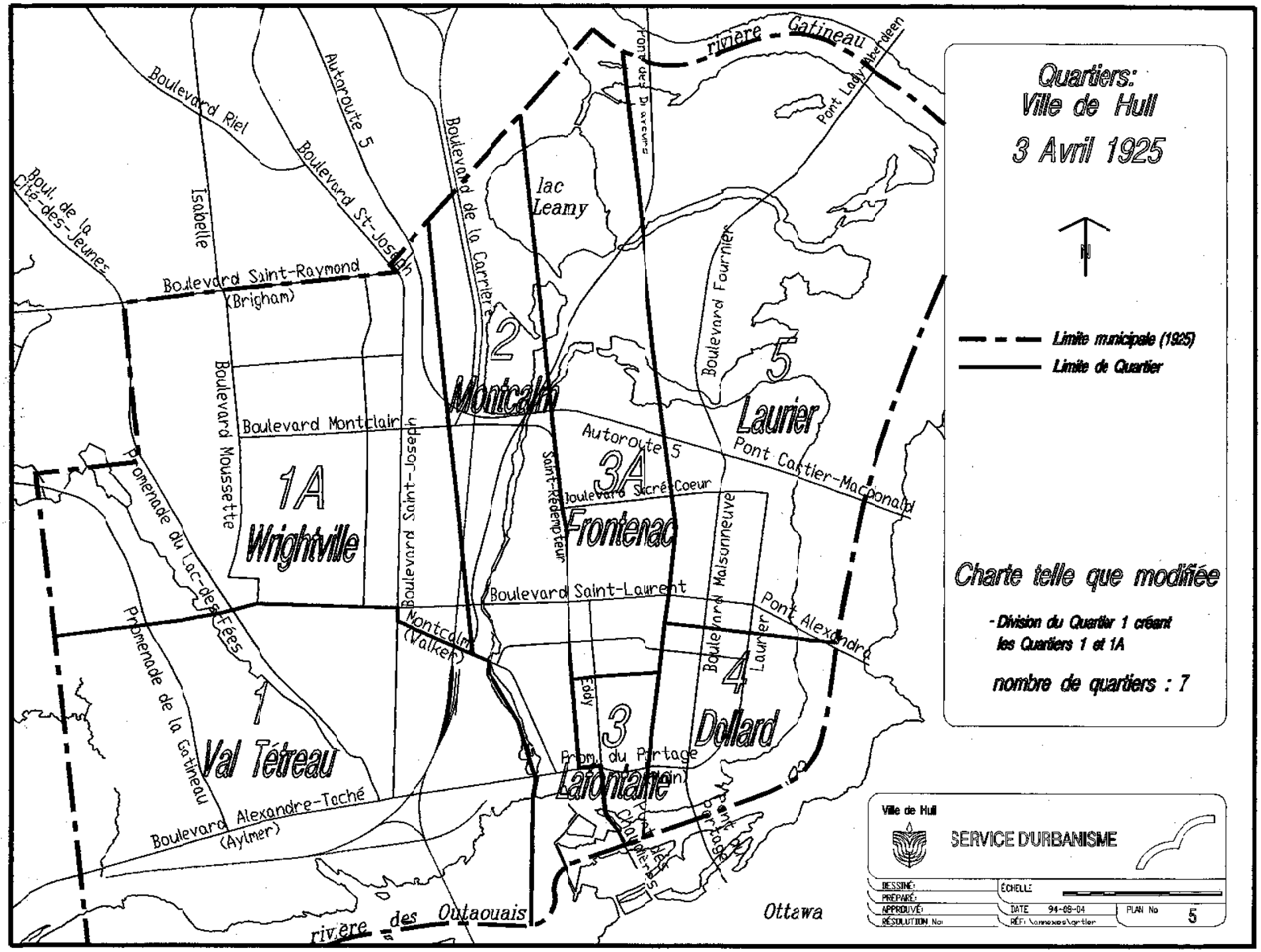
Quartiers:
Ville de Hull
3 Avril 1925
N
Limite municipale (1925)
Limite de Quartier
Charte telle que modifiée
- Division du Quartier 1 créant les Quartiers 1 et 1A
nombre de quartiers : 7
Ville de Hull
SERVICE D'URBANISME
DESSINÉ:
PRÉPARÉ:
APPROUVÉ:
RÉSOLUTION No:
ÉCHELLE:
DATE 94-08-04
RÉF: \annexes\qrtier
PLAN No 5
rivière Gatineau
Pont Lady Aberdeen
Pont des Draveurs
lac Leamy
Boulevard Riel
Autoroute 5
Boulevard St-Joseph
Boulevard de la Carrière
Boul. de la Cité-des-Jeunes
Isabelle
Boulevard Saint-Raymond (Brigham)
Boulevard Fournier
Boulevard Montclair
Boulevard Moussette
Boulevard Saint-Joseph
Autoroute 5
Pont Cartier-Macdonald
Saint-Rédempteur
Boulevard Sacré-Coeur
Boulevard Maisonneuve
Boulevard Saint-Laurent
Pont Alexandra
Laurier
Montcalm (Walker)
Promenade du Lac-des-Fées
Promenade de la Gatineau
Eddy
Prom. du Portage
Pont des Chaudières
Pont du Portage
Boulevard Alexandre-Taché (Aylmer)
rivière des Outaouais
Ottawa
1A Wrightville
1 Val Tétreau
2 Montcalm
3A Frontenac
3 Lafontaine
4 Dollard
5 Laurier

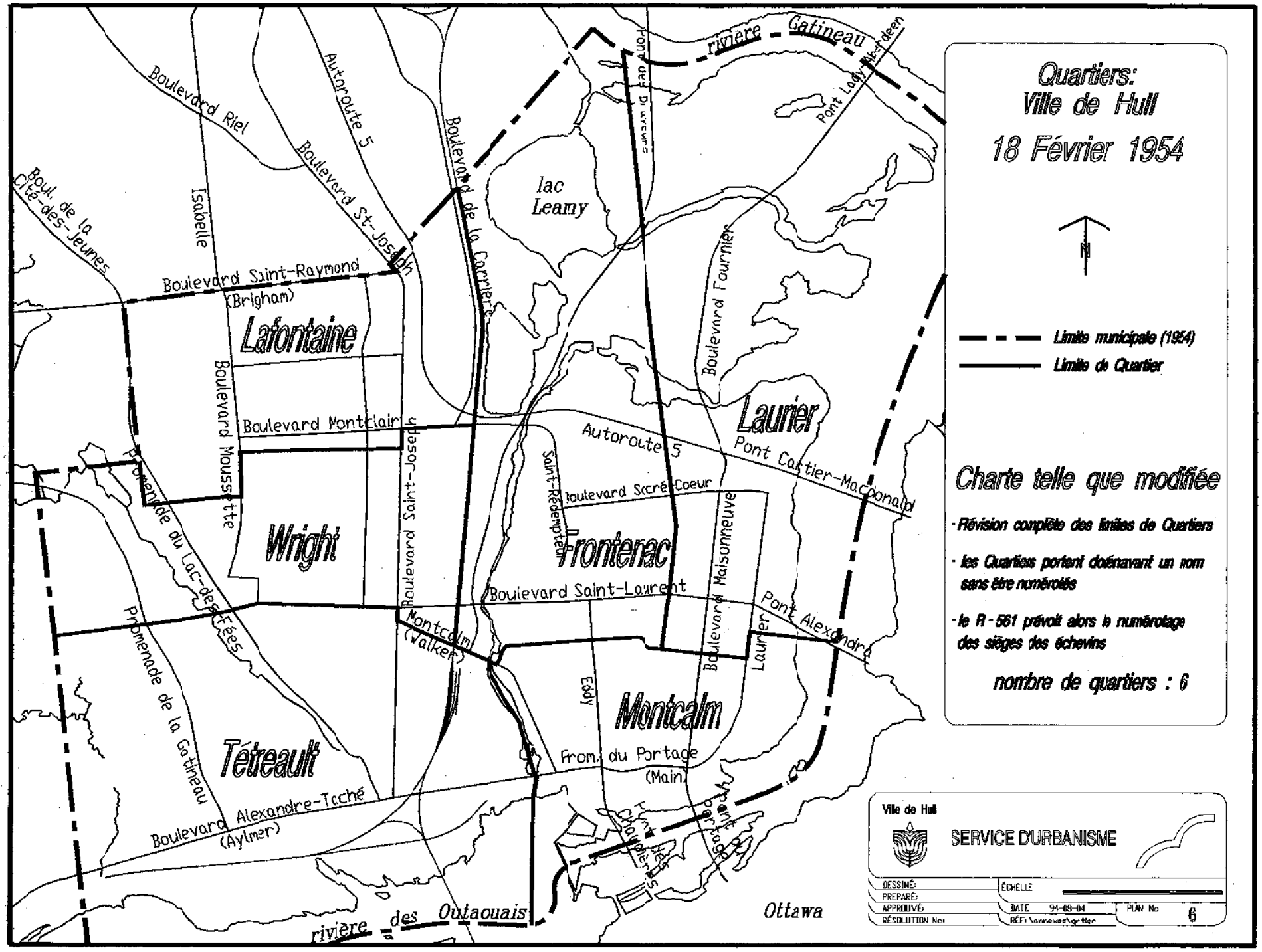
Quartiers:
Ville de Hull
18 Février 1954
N
Limite municipale (1954)
Limite de Quartier
Charte telle que modifiée
- Révision complète des limites de Quartiers
- les Quartiers portent dorénavant un nom sans être numérotés
- le R-561 prévoit alors le numérotage des sièges des échevins
nombre de quartiers : 6
Ville de Hull
SERVICE D'URBANISME
DESSINÉ:
PREPARÉ:
APPROUVÉ:
RÉSOLUTION No:
ÉCHELLE
DATE 94-08-04
RÉF: \annexes\qrtier
PLAN No 6
rivière Gatineau
Pont des Draveurs
Pont Lady Aberdeen
lac Leamy
Boulevard Riel
Autoroute 5
Boulevard St-Joseph
Boulevard de la Carrière
Boul. de la Cité-des-Jeunes
Isabelle
Boulevard Saint-Raymond (Brigham)
Lafontaine
Boulevard Fournier
Boulevard Montclair
Boulevard Moussette
Laurier
Autoroute 5
Pont Cartier-Macdonald
Saint-Rédempteur
Boulevard Sacré-Coeur
Promenade du Lac-des-Fées
Wright
Boulevard Saint-Joseph
Frontenac
Boulevard Maisonneuve
Boulevard Saint-Laurent
Pont Alexandra
Montcalm (Walker)
Laurier
Eddy
Promenade de la Gatineau
Montcalm
Tétreault
From. du Portage (Main)
Boulevard Alexandre-Taché (Aylmer)
Pont des Chaudières
Pont du Portage
rivière des Outaouais
Ottawa

# Quartiers: Ville de Hull

# 14 Fevrier 1958

N

Limite municipale (1958)

Limite de Quartier

## Charte telle que modifiée

- division du Quartier Lafontaine créant les Quartiers Lafontaine et Dollard
- le Quartier Dollard comprend alors le territoire de 3 annexions (R-559, R-634, R-642) antérieurement incorpores au Quartier Lafontaine

nombre de quartiers : 7

Ville de Hull

SERVICE D'URBANISME

| | | | |
|---|---|---|---|
| DESSINÉ: | ÉCHELLE | | |
| PREPARÉ: | | | |
| APPROUVÉ: | DATE | 94-08-04 | PLAN No 7 |
| RÉSOLUTION No: | RÉF : | 5900-08-10dist | |

# Quartiers: Ville de Hull

# 8 Aout 1967

N

Limite municipale (1967)

Limite de Quartier

## Reglement n 968

- Division du Quartier Dollard creant les Quartiers Dollard et Vanier
- Le Quartier Vanier comprend alors le territoire de 3 annexions (R-694, R - 852, R - 952 - 1) anterieurement incorpores au Quartier Dollard

nombre de Quartiers : 8

Ville de Hull

SERVICE D'URBANISME

| | | | |
|---|---|---|---|
| DESSINÉ: | ÉCHELLE | | |
| PREPARÉ: | | | |
| APPROUVÉ: | DATE | 94-08-04 | PLAN No 8 |
| RÉSOLUTION No: | RÉF : | 5900-08-10dist | |

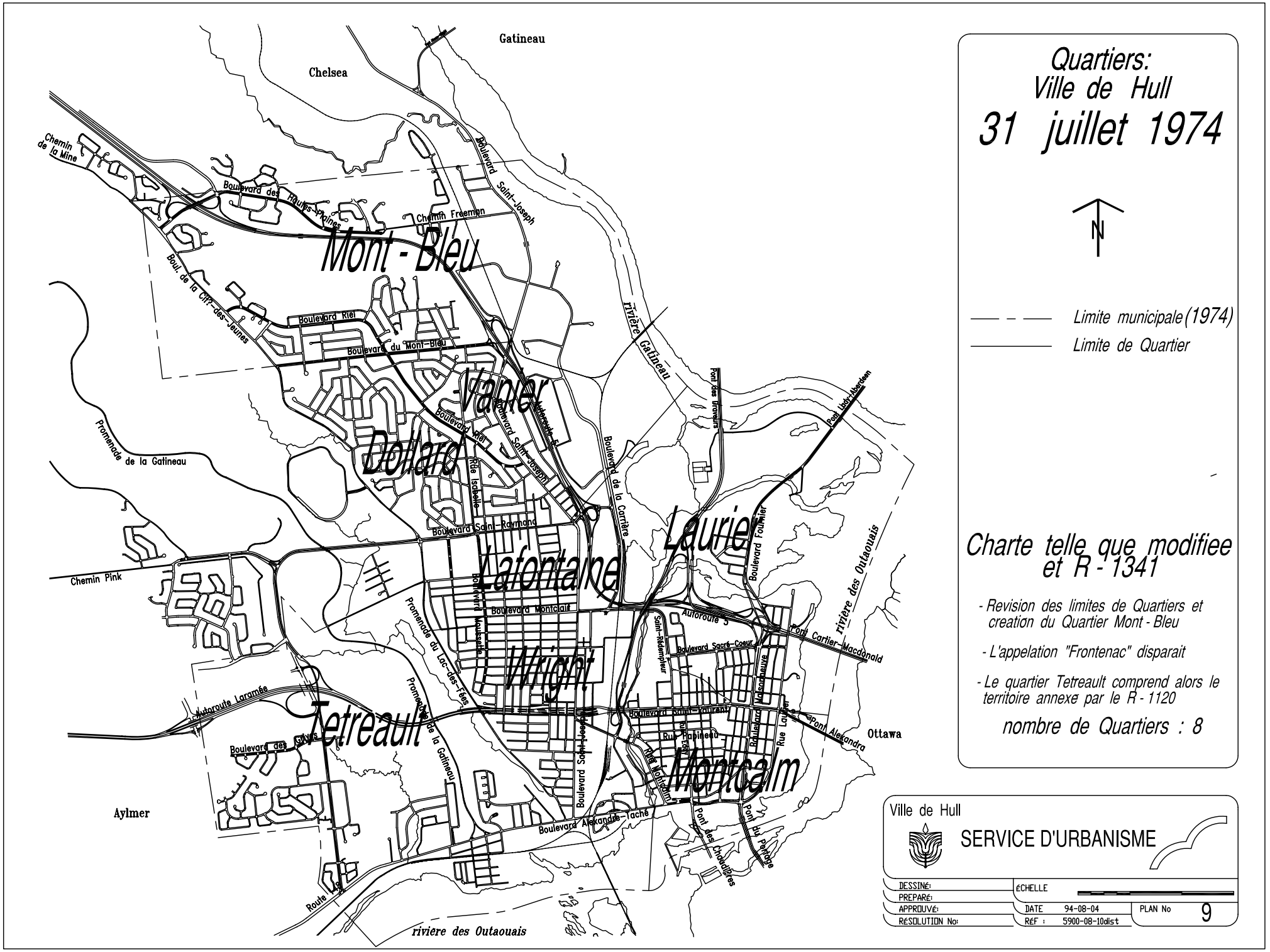
Quartiers:
Ville de Hull
31 juillet 1974
N
Limite municipale (1974)
Limite de Quartier
Charte telle que modifiee et R - 1341
- Revision des limites de Quartiers et creation du Quartier Mont - Bleu
- L'appelation "Frontenac" disparait
- Le quartier Tetreault comprend alors le territoire annexe par le R - 1120
nombre de Quartiers : 8
Gatineau
Chelsea
Chemin de la Mine
Boulevard des Hautes-Plaines
Chemin Freeman
Boulevard Saint-Joseph
Mont - Bleu
Boul. de la Cit?-des-Jeunes
Boulevard Riel
Boulevard du Mont-Bleu
rivière Gatineau
Vanier
Dollard
Promenade de la Gatineau
Boulevard Riel
Boulevard Saint-Joseph
Autoroute 5
Rue Isabelle
Boulevard de la Carrière
Pont des Draveurs
Pont Lady-Aberdeen
Boulevard Saint-Raymond
Laurier
Boulevard Fournier
Chemin Pink
Lafontaine
Boulevard Montclair
Boulevard Moussette
Promenade du Lac-des-Fées
Autoroute 5
Saint-Rédempteur
Boulevard Sacré-Coeur
Pont Cartier-Macdonald
rivière des Outaouais
Wright
Autoroute Laramée
Tetreault
Boulevard des Grives
Promenade de la Gatineau
Boulevard Saint-Laurent
Rue Papineau
Boulevard Maisonneuve
Rue Laurier
Pont Alexandra
Ottawa
Montcalm
Rue Montcalm
Boulevard Saint-Joseph
Boulevard Alexandre-Taché
Pont des Chaudières
Pont du Portage
Aylmer
Route 148
rivière des Outaouais
Ville de Hull
SERVICE D'URBANISME
DESSINÉ:
PREPARÉ:
APPROUVÉ:
RÉSOLUTION No:
ÉCHELLE
DATE 94-08-04
RÉF : 5900-08-10dist
PLAN No 9

# Quartiers: Ville de Hull

## 26 Mai 1981

N

Limite municipale (1981)

Limite de Quartier

## Districts electoraux Election 1982 - R - 1622

- Division numerique du territoire selon la Loi sur les elections dans certaines municipalites (L.Q. 1978 chap. 63)
- Resolution 81-499 approuve le nom des Districts
- Le District 7 comprend alors le territoire annexe par la R-1567

nombre de districts : 12

Ville de Hull

SERVICE D'URBANISME

| | | | |
|---|---|---|---|
| DESSINÉ: | ÉCHELLE | | |
| PREPARÉ: | | | |
| APPROUVÉ: | DATE | 94-08-04 | PLAN No 10 |
| RÉSOLUTION No: | RÉF : | 5900-08-10dist | |

# Quartiers: Ville de Hull

## 18 Janvier 1986

N

Limite municipale (1986)

Limite de Quartier

## Districts electoraux Election 1986 - R - 1818

- Revision des Districts Electoraux
- Le District 4 comprend alors le territoire annexe par le Decret - 562 - 85
- Resolution 86 - 279 change le nom du District 1. de "Tetreault" a "Tetreau"

nombre de districts : 12

Ville de Hull

SERVICE D'URBANISME

| | | | |
|---|---|---|---|
| DESSINÉ: | ÉCHELLE | | |
| PREPARÉ: | | | |
| APPROUVÉ: | DATE | 94-08-04 | PLAN No 11 |
| RÉSOLUTION No: | RÉF : | 5900-08-10dist | |

# Quartiers: Ville de Hull

## 16 Mai 1990

N

Limite municipale (1990)

Limite de Quartier

## Districts electoraux Election 1991 - R - 2155

- Revision des Districts Electoraux
- Resolution 93 - 296 change le nom du District 5. de "Dollard" a "Parc - de - la - Montagne"

nombre de districts : 12

Ville de Hull

SERVICE D'URBANISME

| | | | |
|---|---|---|---|
| DESSINÉ: | ÉCHELLE | | |
| PREPARÉ: | | | |
| APPROUVÉ: | DATE | 94-08-04 | PLAN No 12 |
| RÉSOLUTION No: | RÉF : | 5900-08-10dist | |

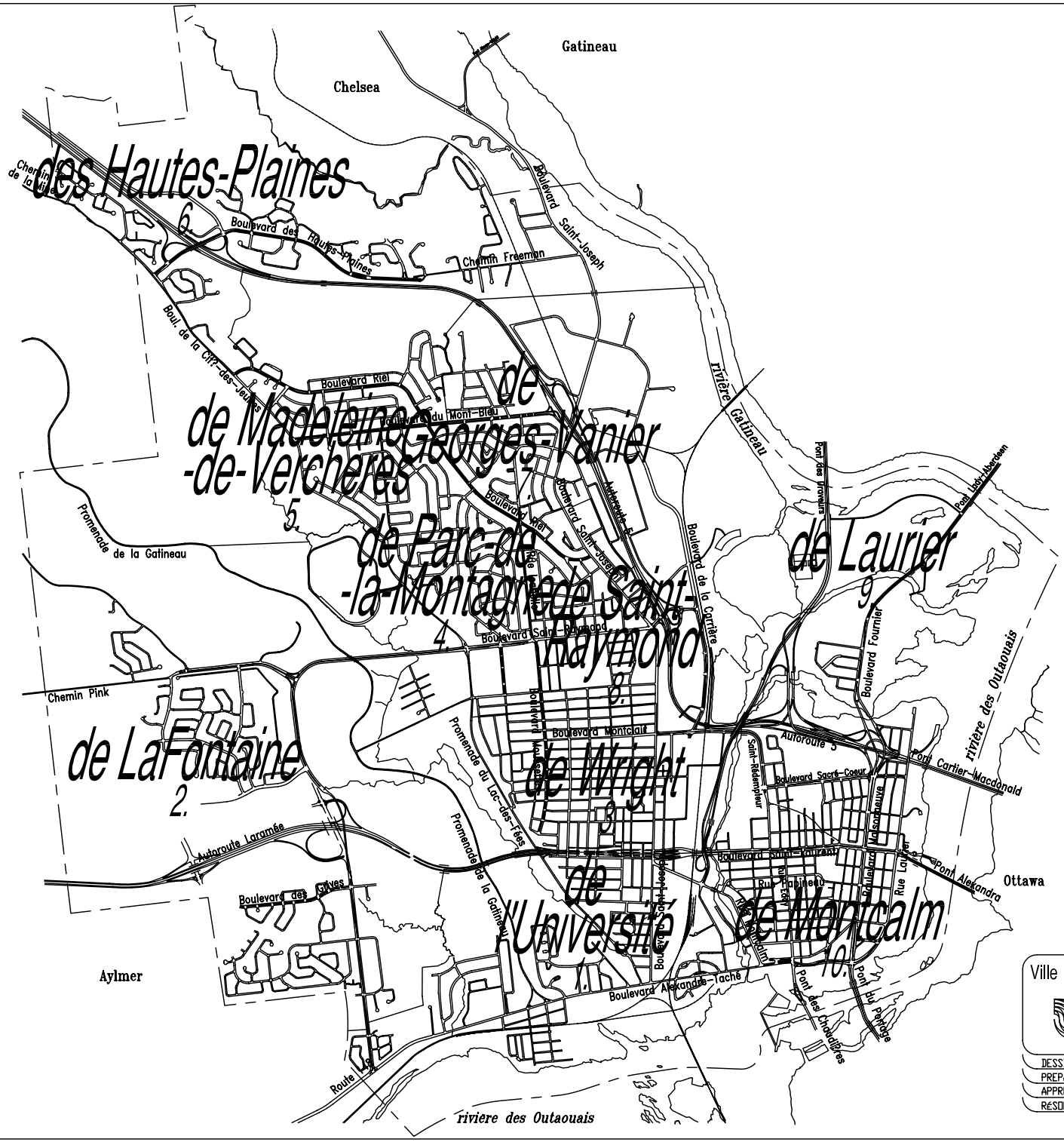


# Quartiers: Ville de Hull

## 17 Mai 1994

N

Limite municipale

Limite de Quartier

## Districts electoraux
## Élection 1995 - R - 2399

- Revision des Districts Électoraux

nombre de districts : 10

Ville de Hull

SERVICE D'URBANISME

| | | |
|---|---|---|
| DESSINÉ: | ÉCHELLE | |
| PREPARÉ: | | |
| APPROUVÉ: | DATE | PLAN No 13 |
| RÉSOLUTION No: | RÉF : 5900-08-10dist | |

# Quartiers: Ville de Hull

## 15 Décembre 1998

N

Limite municipale

Limite de Quartier

## Districts électoraux
## Élection 1999 - R - 2633

- Révision des Districts Électoraux

- Le district 6 comprend le territoire annexé par le R-2390

nombre de districts : 10

Ville de Hull

SERVICE D'URBANISME

| | | | |
|---|---|---|---|
| DESSINÉ: | ÉCHELLE | | |
| PREPARÉ: | | | |
| APPROUVÉ: | DATE | 98-12-23 | PLAN No 14 |
| RÉSOLUTION No: | RÉF : | 5900-08-10dist | |

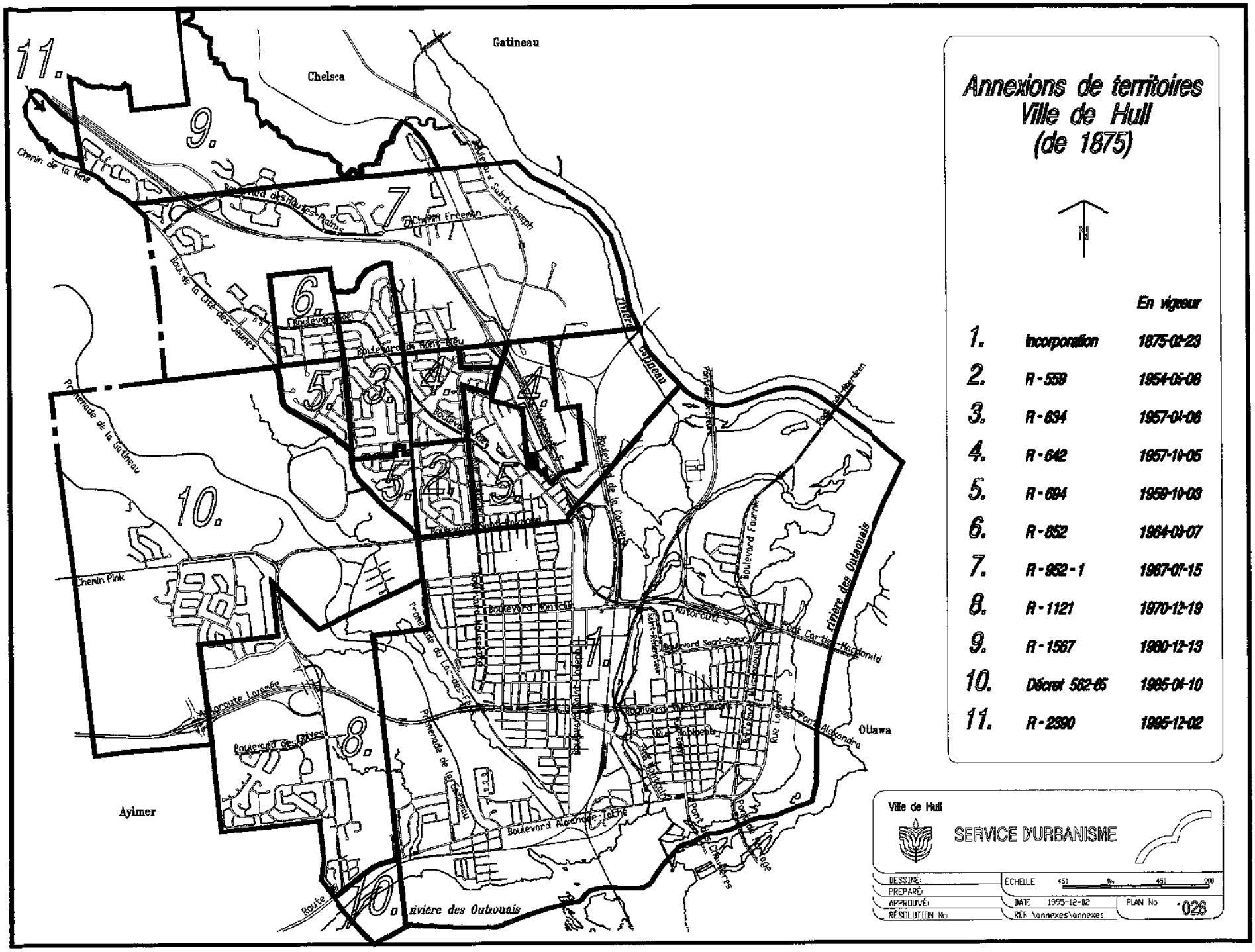
Annexions de territoires
Ville de Hull
(de 1875)
En vigueur
1. Incorporation 1875-02-23
2. R-559 1954-05-08
3. R-634 1957-01-06
4. R-642 1957-10-05
5. R-694 1959-10-03
6. R-852 1964-03-07
7. R-952-1 1967-07-15
8. R-1121 1970-12-19
9. R-1567 1980-12-13
10. Décret 562-85 1985-04-10
11. R-2390 1995-12-02
Gatineau
Chelsea
Aylmer
Ottawa
rivière des Outaouais
Ville de Hull
SERVICE D'URBANISME
DESSINÉ
PRÉPARÉ
APPROUVÉ
RÉSOLUTION No
ÉCHELLE
DATE 1995-12-02
RÉF. \annexes\annexes
PLAN No 1026

# ÉVOLUTION DES LIMITES TERRITORIALES

| NO | SOURCE | TERRITOIRE | ANNEXÉE | SUPERFICIE TOTALE | ENTRÉE EN VIGUEUR[1] |
|---|---|---|---|---|---|
| 1. | Charte | Initial | 15.860 $km^2$ | | 1875-02-23 |
| 2. | Règlement 559 | Partie Hull-Sud | 0.450 $km^2$ | 16.31 | 1954-05-08 |
| 3. | Règlement 634 | Partie Hull-Sud | 0.889 $km^2$ | 17.199 | 1957-04-06 |
| 4. | Règlement 642 | Partie Hull-Sud | 1.111 $km^2$ | 18.31 | 1957-10-05 |
| 5. | Règlement 694 | Partie Hull-Sud | 2.563 $km^2$ | 20.873 | 1959-10-03 |
| 6. | Règlement 852 | Partie Hull-Ouest | 0.485 $km^2$ | 21.358 | 1964-03-07 |
| 7. | Règlement 952-1 | Partie Hull-Ouest | 5.906 $km^2$ | 27.264 | 1967-07-15 |
| 8. | Règlement 1121 | Partie Lucerne | 3.478 $km^2$ | 30.742 | 1970-12-19 |
| 9. | Règlement 1567 | Partie Hull-Ouest | 2.208 $km^2$ | 32.95 | 1980-12-13 |
| 10. | Décret 562-85 | Partie d'Aylmer | 7.775 $km^2$ | 40.725 | 1985-04-10 |
| 11. | Règlement 2390 | Partie Chelsea | 0.11 $km^2$ | 40.835 | 1995-12-02 |

**SUPERFICIE ACTUELLE : 42.215 $km^2$**

[1] Un règlement d'annexion entre en vigueur le jour de sa publication dans la Gazette officielle du Québec, après avis favorable du ministre des Affaires municipales.

# Annexions de territoires depuis 1875 Ville de Hull

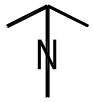


| | Règlements | En vigueur |
|---|---|---|
| 1. | Incorporation | 1875-02-23 |
| 2. | R - 559 | 1954-05-08 |
| 3. | R - 634 | 1957-04-06 |
| 4. | R - 642 | 1957-10-05 |
| 5. | R - 694 | 1959-10-03 |
| 6. | R - 852 | 1964-03-07 |
| 7. | R - 952 - 1 | 1967-07-15 |
| 8. | R - 1121 | 1970-12-19 |
| 9. | R - 1567 | 1980-12-13 |
| 10. | Decret 562-85 | 1985-04-10 |
| 11. | R - 2390 | 1995-12-02 |

Ville de Hull

SERVICE D'URBANISME

| | | |
|---|---|---|
| DESSINÉ: | ÉCHELLE 450 0m 450 900 | |
| PREPARÉ: | | |
| APPROUVÉ: | DATE 1995-12-02 | PLAN No 1026 |
| RÉSOLUTION No: | RÉF: \annexes\annexes | |